


## OBRAZAC

## URBANISTIČKO-TEHNIČKI USLOVI

1	Sekretarijat za urbanizam i prostorno planiranje  Broj: <u>07-014/23-511/3</u>  Datum: <u>14.08.2023. godine</u>	 Crna Gora O P Š T I N A B A R
2	Sekretarijat za urbanizam i prostorno planiranje, postupajući po zahtjevu <b>Shala Kadire</b> , za izdavanje urbanističko - tehničkih uslova, na osnovu člana 74 Zakona o planiranju prostora i izgradnji objekata (»Službeni list CG«, broj 64/17, 44/18, 63/18, 11/19, 82/20, 86/22 i 04/23), člana 1 Uredbe o povjeravanju dijela poslova Ministarstva održivog razvoja i turizma jedinicama lokalne samouprave (»Sl. list CG«, broj 87/18, 28/19, 75/19, 116/20, 76/21, 141/21 i 151/22), <b>DUP-a »Pečurice-Centar«</b> (»Sl.list CG«-opštinski propisi br. 25/11), izdaje:	
3	<b>URBANISTIČKO-TEHNIČKE USLOVE</b> <b>za izradu tehničke dokumentacije</b>	
4	Za <b>građenje</b> objekta na urbanističkoj parceli <b>UP 783, u podzoni C2, zona C</b> u zahvatu <b>DUP-a »Pečurice-Centar«</b> . Predmetnu urbanističku parcelu čini katastarska parcela br. <b>3852/3 KO Pečurice</b> .  <b>Napomena:</b> Tačni podatci o katastarskim parcelama koje čine predmetnu urbanističku parcelu utvrdiće se kroz izradu <b>Elaborata parcelecije po planskom dokumentu</b> . Elaborat izrađuje ovlašćena geodetska organizacija i mora biti ovjeren od strane Uprave za nekretnine – PJ Bar.	
5	<b>PODNOŠILAC ZAHTJEVA:</b>	<b><u>Shala Kadira</u></b>
6	<b>POSTOJEĆE STANJE</b>  Prema izvodu iz DUP-a »Pečurice-Centar«, grafički prilog karta br. 5 »Analiza postojećeg stanja - fizičke strukture«, postojeća namjena predmetne lokacije je livade i pašnjaci. U listu nepokretnosti br. 1070 za KO Pečurice, od 08.08.2023. godine, na katastarskoj parceli br. <b>3852/3</b> upisano je dvorište površine 524m <sup>2</sup> . Na kat. parceli nema upisanih tereta i ograničenja, a kao vlasnik upisana je Shala (Miftar) Kadira.	
7	<b>PLANIRANO STANJE</b>	
7.1.	<b>Namjena parcele odnosno lokacije</b>	
	<b>Stanovanje srednje gustine</b> Stanovanje srednjih i velikih gustina planirano je u slobodnostojećim objektima i objektima u prekinutom i neprekinutom nizu kao i grupacije objekata u vidu kompleksa sa više objekata za koje je planom u skladu sa položajem i veličinom parcele određena obavezna ili preporučena izrada idejnog rešenja. Stanovanje je definisano kao pretežna namjena u	

	okviru koje se u skladu sa uslovima parcele mogu organizovati i drugi sadržaji i to pre svega u funkciji turizma, u pojedinačnim objektima.
7.2.	<b>Pravila parcelacije:</b>
	<p>U najvećem broju slučajeva, posebno za postojeće objekte, granica katastarske parcele predstavlja granicu urbanističke parcele, dok je prema saobraćajnicama granica urbanističke parcele- regulaciona linija. Urbanističke parcele (za planirane objekte) po pravilu imaju direktan pristup sa saobraćajnice, a već izgrađeni objekti za koje nije moguće obezbijediti direktan pristup sa kolske saobraćajnice, imaju pristupe sa pješačkih saobraćajnica na način kako ih sada koriste.</p> <p>U grafičkom prilogu Parcelacija, nivelacija i regulacija su prikazane granice urbanističkih parcela koje predstavljaju novu parcelaciju. Formirane granice urbanističkih parcela definisane su koordinatama prelomnih tačaka. Koordinate svih urbanističkih parcela date su tabelarno.</p> <p>U okviru predložene parcelacije može se vršiti udruživanje parcela i formiranje većih urbanističkih parcela.</p> <p>Ukoliko se određuje lokacija na dijelu urbanističke parcele za izgradnju, rekonstrukciju ili izvođenje drugih radova kojima se vrše promjene u prostoru njena površina ne može biti manja od 400 m<sup>2</sup> u Zonama A i C, a ne može biti manja od 600 m<sup>2</sup> u Zoni B. Na UP sa maslinama koje su posebno označene i tretirane kao izuzeci, lokacija u dijelu UP ne može biti manja od 1000 m<sup>2</sup>.</p> <p>U najvećem broju slučajeva, posebno za postojeće objekte, granica katastarske parcele ili više katastarskih parcela predstavlja urbanističku parcelu.</p> <p>Na urbanističkim parcelama za koje je preporučena izrada Idejnog urbanističkog rješenja ili Idejnog projekta, Kroz Idejno urbanističko rješenje ili projekat će se:</p> <ul style="list-style-type: none"> <li>- izvršiti provjera zadatih urbanističko-tehničkih uslova u skladu sa rezultatima izvršenih geotehničkih i seizmičkih ispitivanja karakteristika terena,</li> <li>- izvršiti izbor kategorije objekata u skladu sa Pravilnikom i na taj način definisati konačne kapacitete objekata i infrastrukture s obzirom da su Planom zadati maksimalni dozvoljeni kapaciteti,</li> <li>- definisati fazna izgradnja u okviru kompleksa, a u skladu sa potrebama investitora.</li> </ul> <p>Može se raditi jedinstveno Idejno rješenje za više urbanističkih parcela, ukoliko gradi jedan investitor.</p> <p>Uslovi koje mora ispunjavati svaki od objekata turizma definisani su Pravilnikom o klasifikaciji, minimalnim uslovima i kategorizaciji ugostiteljskih objekata (Sl. list RCG br. 23/05).</p> <p>Idejno urbanističko rješenje ili projekat mora biti urađeno na ažurnoj topografsko – katastarskoj podlozi, a u skladu sa uslovima iz Plana. Idejno urbanističko rješenje predmetne urbanističke parcele ili lokacije, usaglašeno između Investitora i nadležnog organa, predstavlja osnov za izradu tehničke dokumentacije.</p> <p>U skladu sa članom 13, tačka 1 i 2 Pravilnika o načinu izrade i sadržini tehničke dokumentacije za građenje objekta ("Službeni list CG" broj 44/18) uraditi Elaborat parcelacije po planskom dokumentu, kako bi se tačno utvrdila površina predmetnih katastarskih parcela koje formiraju urbanističku parcelu. Stavom 2 člana 13 Pravilnika predviđeno je da se za objekte infrastrukture, umjesto Elaborata parcelacije po planskom dokumentu prilaže grafički prikaz buduće trase objekta na ažurnim katastarskim podlogama. Elaborat izrađuje ovlaštena geodetska organizacija u skladu sa članom 138 Zakona o državnom premjeru i katastru nepokretnosti ("Službeni list RCG" broj 29/07 i "Službeni list CG" broj 32/11, 40/11, 43/15, 37/17 i 17/18), Elaborat mora biti ovjeren od strane Uprave za katastar i državnu imovinu - PJ Bar, u skladu sa članom 141 Zakona kojim je propisano da kontrolu, pregled i prijem Elaborata vrši organ uprave i potvrđuje pečatom i</p>



potpisom ovlaštenog lica.

Članom 237 važećeg zakona, predviđeno je da se do donošenja Plana generalne regulacije Crne Gore može graditi na dijelu urbanističke parcele, ako nedostajući dio urbanističke parcele ne utiče na funkcionalnost i pristup objektu i uz uslov da se urbanistički parametri utvrđeni planom za urbanističku parcelu umanju za nedostajući dio urbanističke parcele. Kroz izradu Idejnog rješenja urbanističke parcele dokazati ispunjenost uslova propisanih članom 237 Zakona o planiranju prostora i izgradnji objekata.

**Napomena:** Prije podnošenja prijave građenja objekta potrebno je da se riješe imovinsko pravni odnosi za zemljište u cijelosti, na kojem se izvode predmetni radovi.

**Građevinska i regulaciona linija, odnos prema susjednim parcelama:**

Utvrđeno u svemu prema izvodu iz DUP-a »Pečurice-Centar«, izdatom od strane ovog Sekretarijata, a koji čine sastavni dio ovih uslova, Uslovima za uređenje prostora iz predmetnog plana i UTU za izgradnju novih objekata.

**Regulaciona linija**

Regulacija ukupnog zahvata plana počiva na saobraćajnim rješenjima, koordinatama i drugim podacima koji omogućavaju tačnost prenošenja na teren.

Regulacione linije u odnosu na postojeće saobraćajnice, koje zbog izgrađenih objekata nije moguće planirati u odgovarajućim profilima, treba da čine koridor od 8,5 m-regulacioni pojas ( između regulacionih linija RL, sa jedne i druge strane od osovine saobraćajnice, te je na taj način zaštićen koridor koji obezbjeđuje planiranje saobraćajnica u postplanskom periodu .

**Građevinska linija**

Građevinske linije planiranih objekata na urbanističkim parcelama definisane su u odnosu na saobraćajnice, što omogućava očitavanje neophodnih elemenata za prenošenje na teren.

Građevinske linije planiranih objekata date su kao linije do kojih se može graditi.

Urbanističke parcele na kojima nisu definisane GL grafički, mogu se udružiti sa susjednim parcelama u cilju unapređenja uslova za izgradnju objekata, a na njima se ne mogu graditi objekti.

U odnosu na pješačke i kolsko pješačke saobraćajnice udaljenost objekta je 3,0 m.

Izuzetno, građevinska linija ispod površine zemlje, ukoliko je prostor namijenjen za garažiranje, a na tom prostoru je degradirana vegetacija, može biti maksimalno do granice urbanističke parcele, ukoliko to dozvoljavaju karakteristike terena (uslov-prethodna ispitivanja terena i ozelenjavanje površine iznada garaže) osim prema saobraćajnicama.

Između GL i RL mogu se graditi samo površinska parkirališta, a u pojasu između RL i ivice kolovoza (puta) samo ozelenjavanje.

Na parcelama koje imaju veću površinu i mogu zadovoljiti sve uslove iz Plana preporučuje se da se objekat ne gradi na GL nego da se povlači unutar parcele.

Izgradnja na ivici parcele (dvojni objekti i objekti u prekinutom nizu) ili na udaljenosti manjoj od propisane je moguća isključivo uz pisanu saglasnost vlasnika susjedne parcele na čijoj granici je predviđena izgradnja.

**Odnos prema susjednim parcelama**

Građevinska linija prema susjednim parcelama je na udaljenosti 3,0 m. Za urbanističke parcele koje se graniče sa potocima, ona iznosi 10 m od ivice regulacije potoka i poklapa se sa granicom UP u dijelu prema potoku (GL=RL).

Udaljenost objekta od granice susjedne parcele je minimum:

- 3,0m slobodnostojeći objekti;
- 3,0m jednostrano uzidani objekti prema slobodnom dijelu parcele.

	Ukoliko su parcele manjih površina ili širine uličnog fronta manje od 10m težiti formiranju niza koji mora predstavljati jedinstvenu oblikovnu cjelinu i to ukoliko postoji međusobana usaglašenost susjeda.
8	<p><b>PREPORUKE ZA SMANJENJE UTICAJA I ZAŠTITU OD ZEMLJOTRESA, KAO I DRUGE USLOVE ZA ZAŠTITU OD ELEMENTARNIH NEPOGODA I TEHNIČKO - TEHNOLOŠKIH I DRUGIH NESREĆA</b></p> <p>U cilju zaštite od elementarnih nepogoda postupiti u skladu sa Zakonom o zaštiti i spašavanju (»Sl. list Crne Gore«, br. 13/07, 05/08, 86/09, 32/11 i 54/16), Pravilnikom o mjerama zaštite od elementarnih nepogoda (»Sl. list CG«, br. 79/04), Zakonom o zapaljivim tečnostima i gasovima (»Sl. list CG«, br. 26/10 i 48/15) i Zakonom o zaštiti i zdravlju na radu (»Sl. list CG«, br. 34/14).</p> <p>Pri izgradnji objekata poslodavac koji izvodi radove dužan je da izradi Elaborat o uređenju gradilišta u skladu sa Pravilnikom o sadržaju Elaborata o uređenju gradilišta (»Sl. list RCG«, br. 04/99).</p> <p>Gradilište organizovati tako da se ne remeti život i rad u susjednim objektima. Investitor i izvođač su obavezni da preduzmu sve zakonom predviđene mjere obezbeđenja i organizacije gradilišta. Pri izvođenju radova preduzeti sve potrebne mjere zaštite radnika, građana i vozila, a zaštinim mjerama omogućiti odvijanje pješačkog i motornog saobraćaja, te javne površine koristiti samo uz prethodno pribavljene potrebne saglasnosti. Na mjestima gdje je izvršeno isjecanje regulisanih površina, iste dovesti u prvobitno stanje.</p> <p>U cilju zaštite od zemljotresa, postupiti u skladu sa odredbama Pravilnika o tehničkim normativima za izgradnju objekata u seizmičkim područjima („Sl.list SFRJ“ br. 52/90).</p> <p>Sve proračune seizmičke stabilnosti zasnovati na posebno izrađenim podacima mikroseizmičke reonizacije, a objekte od zajedničkog značaja računati za 1 stepen više od seizmičkog kompleksa.</p> <p>Objekte koji ne spadaju u visokogradnju realizovati u skladu sa Pravilnikom o tehničkim propisima za građenje u seizmičkim područjima („Sl.list SFRJ“, br. 39/64).</p> <p>Aktivnosti od interesa za odbranu sprovoditi na osnovu Zakona o odbrani (»Sl. list RCG«, br. 47/07) i podzakonskih akata koji proizilaze iz ovog zakona.</p>
9	<p><b>USLOVI I MJERE ZAŠTITE ŽIVOTNE SREDINE</b></p> <p>Poštovati Zakon o procjeni uticaja na životnu sredinu (»Sl. list CG«, br. 40/10, 73/10, 40/11, 27/13, 52/16 i 75/18), Zakon o životnoj sredini (»Sl. list CG«, br. 52/16 i 73/19), Zakon o zaštiti prirode (»Sl. list CG«, br. 54/16), Uredbu o projektima za koje se vrši procjena uticaja na životnu sredinu (»Sl. list RCG«, br. 20/07, »Sl. list CG«, br. 47/13, 53/14 i 37/18) kao i podzakonske akte koji proizilaze iz zakona.</p> <p>Za objekte za koje nije propisana obaveza izrade procjene uticaja na životnu sredinu, potrebno je u projektnoj dokumentaciji predvidjeti mere zaštite od buke u skladu sa članom 19. Zakona o zaštiti od buke u životnoj sredini („Službeni list CG“ br. 28/11) i Pravilniku o zvučnoj zaštiti zgrada („Službeni list CG“ br. 50/16).</p> <p>Ukoliko se na lokaciji nalaze pojedinačni primjerci i niz grupa maslina, obavezno je da se sve masline sačuvaju, a da se pojedina stabla maslina i drugi vrijedni primjerci zelenila, ukoliko je to zaista neophodno, presađe na novu poziciju u okviru iste urbanističke parcele uz neophodno pribavljanje odobrenja. Odobrenje za presađivanje maslina u maslinjaku izdaje organ lokalne uprave nadležan za poslove poljoprivrede, u roku od 30 dana od dana podnošenja zahtjeva za presađivanje. Sječenje i presađivanje maslina starih preko 100 godina je zabranjeno na osnovu člana 15. Zakona o maslinarstvu i maslinovom ulju („Službeni list CG“, 45/14).</p>

Kada su u pitanju zaštićene biljne i životinjske vrste postupati u skladu sa Rješenjem o stavljanju pod zaštitu rijetkih, prorijeđenih, endemičnih i ugroženih biljnih i životinjskih vrsta ("Službeni list SRCG", 36/82). Rješenje je dostupno na sajtu Agencije za zaštitu životne sredine: [www.epa.org.me](http://www.epa.org.me)  
Ukoliko sa prilikom iskopa terena za izgradnju saobraćajnica i objekata naiđe na eventualne paleontološke ili mineraloške nalaze, koji predstavljaju geonasljeđe, obavezno je prekinuti radove, obavjestiti Agenciju, kako bi njihovi stručnjaci prikupili nalaze, odnosno izvršili neophodna istraživanja.

## 10 USLOVI ZA PEJZAŽNO OBLIKOVANJE I UREĐENJE URBANISTIČKE PARCELE

Uređenje terena i kapacitete uskladiti sa planiranom namjenom ,vrstom objekata i potrebama korisnika prostora.

Uređenje urbanističke parcele prilagoditi terenskim karakteristikama, namjeni objekata i uslovima datim u poglavljima Saobraćaj, Elektroenergetika, Hidrotehnička infrastruktura, Telekomunikaciona infrastruktura i Pejzažna arhitektura.

Organizaciju lokacija (udruženih urbanističkih parcela) i urbanističkih parcela velike površine na kojima se gradi više objekata , izvršiti po principu kompleksa od više objekata koji su međusobno povezani adekvatnim komunikacijama. Prilikom lociranja objekata u okviru kompleksa težiti maksimalnom obezbjeđenju vizura prema moru za svaki od objekata i voditi računa o njihovoj međusobnoj udaljenosti.

Elementi parterne arhitekture, bazeni, manji šankovi i sl., sastavni su dio parternog uređenja, i to u skladu sa potrebama investitora. Na parceli se mogu graditi i ostali sadržaji koji su prateći turističkoj namjeni (prilazi, parkinzi, bazeni, igrališta dječja i sportska, otvorene terase i druge popločane površine, krovovi ukopanih i poluukopanih garaža koji nisu viši od 1,0 m iznad kote konačno uređenog i nivelisanog terena oko objekta, i koriste se za neku od navedenih namjena i ne ulaze u obračun indeksa.

Urbanističke parcele u zoni turističkog stanovanja urediti u duhu tradicionalnog korišćenja prostora: popločavanjem pješačkih površina, ozelenjavanjem – zatravnjivanjem i sadnjom autohtonih biljnih vrsta.

Slobodne površine objekata rješavaće se na način što će se u ambijent uređenog parkovskog zelenila inkorporirati sadržaji namijenjeni sportu, rekreaciji, zabavi i druženju.

Dozvoljeno je **ograđivanje** parcela samo do RL prema saobraćajnicama i to zelena živica (Napomena: RL uz saobraćajnice manjeg profila od 5,5 m se nanose od osovine saobraćajnice na obje strane 4,25 m), a prema susjednim parcelama :kamen, metalni profili, živa ograda i njihova kombinacija, na način da unaprijede estetsku vrijednost okoline (visina 1,5 m, sokl 40 cm).

Materijalizacija ograda mora da bude u skladu sa arhitektonskim nasljeđem primorskih gradova uz primjenu prirodnih autohtonih materijala.

**Zelene i slobodne površine individualnog i višeporodičnog stanovanja-okućnice, u okviru Zona B i C -DUP-om** se planira izgradnja individualnih i višeporodičnih stambenih objekata. Na uređenje slobodnih površina na navedenim DUP-om ne može se značajno uticati, ali zbog turističke promocije Pečurice mora se voditi računa o uređenju i ove prostornoplanske kategorije i predlaže se:

- o prednje dvorište, predbašte moraju biti hortikulturno uređene,
- o u zadnjem dvorištu formirati baštu, sa ukrasnim biljem i travnjacima, ali je moguće i formiranje povrtnjaka ili voćnjaka,
- o individualni stambeni objekti na strmim terenima moraju da prate izohipse terena i moraju se inkorporirati u postojeće zelenilo. Denivelaciju terena riješiti potpornim zidovima-

suvozidom od prirodno lomljenog kamena,

- o preporučuje se formiranje drvoreda obodom parcele, između građevinske i regulacione linije.
- o predlaže se da pod zelenilom bude min. 30% urbanističke parcele,
- o na zelenim i slobodnim površinama moguće je postaviti nastrešnice i pergole sa puzavicama,
- o staze i platee izgraditi od prirodnih materijala, ali u skladu sa fasadom objekta,
- o za slobodnostojeće individualne objekte-ogradni zid, parapet max. visine do 50cm, ograda od željeza, drveta, živice ili kombinacija građevinskih materijala sa živom ogradom,
- o ogradni zid mora biti od prirodnih materijala –kamena, živica,
- o objekti u nizu mogu imati zajednička dvorišta,
- o prema postojećim i budućim parcelama maksimalno očuvati i uklapiti postojeće vitalno i funkcionalno zelenilo stvarajući biološki zid,
- o za započetju gradnju u maslinjacima, gdje je evidentno došlo do njihovog uništavanja, predlaže se ozelenjavanje istim, a na novoplaniranim površinama koje su prepoznate kao maslinjaci moguća je izgradnja stambenih objekata gdje orijentacija i položaj objekta treba da zavisi od rasporeda maslina na parceli. Nisu dozvoljeni pomoćni objekti. Min. 70% parcele mora biti pod zelenilom-maslinama.

#### **Predlog biljnih vrsta**

Pored autohtonih biljnih vrsta, prilikom izbora biljnog materijala mogu se koristiti i uvedene vrste, koje su pored svoje dekorativnosti na ovom području pokazale dobre rezultate.

##### a/Autohtona vegetacija

Quercus ilex, Fraxinus ornus, Laurus nobilis, Ostrya carpinifolia, Olea europaea, Quercus pubescens, Paliurus aculeatus, Ceratonia siliqua, Carpinus orientalis, Acer campestre, Acer monspessulanum, Nerium oleander, Ulmus carpinifolia, Celtis australis, Tamarix africana, Arbutus unedo, Crataegus monogyna, Spartium junceum, Juniperus oxycedrus, Juniperus phoenicea, Petteria ramentacea, Colutea arborescens, Mirtus communis, Rosa sempervirens, Rosa canina, i td.

##### b/Alohtona vegetacija

Pinus pinea, Pinus maritima, Cupressus sempervirens, Cedrus deodara, Magnolia sp., Cercis siliquastrum, Lagerstroemia indica, Melia azedarach, Feijoa sellowiana, Ligustrum japonica, Aucuba arborescens, Cinnamomum camphora, Eucaliptus sp., Chamaerops exelsa, Chamaerops humilis, Phoenix canariensis, Washingtonia filifera, Bougainvillea spectabilis, Camelia sp., Hibiscus syriacus, Buxus sempervirens, Pittosporum tobira, Wisteria sinensis, Viburnum tinus, Tecoma radicans, Agava americana, Cycas revoluta, Cordylina sp., Yucca sp. Hydrangea hortensis i td.

11

#### **USLOVI I MJERE ZAŠTITE NEPOKRETNIH KULTURNIH DOBARA I NJIHOVE ZAŠTIĆENE OKOLINE**

U okviru plana, odnosno predmetne lokacije, nema objekata koji su u popisu registrovanih spomenika kulture. U slučaju kada se u okviru predmetne lokacije nalazi ili je u neposrednoj blizini registrovani spomenik kulture, prema kome se treba upravljati shodno Zakonu o zaštiti kulturnih dobara ("Službeni list CG" br. 49/10 i 40/11, 44/17 i 18/19), ovaj Sekretarijat po službenoj dužnosti pribavlja konzervatorske uslove u skladu sa članom 102 Zakona o zaštiti kulturnih dobara. Konzervatorski uslovi čine osnov za izradu konzervatorskog projekta u skladu sa članom 103 istog zakona. Na konzervatorski projekat se pribavlja saglasnost Uprave za zaštitu kulturnih dobara Crne Gore.

Ukoliko se prilikom izvođenja radova naiđe na nalazište ili nalaze za koje se može



	<p>pretpostaviti da mogu imati arheološko značenje, prema članu 87 Zakona o zaštiti kulturnih dobara (»Sl.list CG«, br. 49/10, 40/11, 44/17 i 18/19), pravno ili fizičko lice koje neposredno izvodi radove, dužno je da prekine radove, obezbijedi nalazište, odnosno nalaze od eventualnog oštećenja, uništenja i od neovlašćenog pristupa drugih lica, sačuva otkrivene predmete na mjestu nalaženja u stanju u kojem su nađeni do dolaska ovlašćenih lica, odmah prijavi nalazište, odnosno nalaz Upravi za zaštitu kulturnih dobara, najbližoj javnoj ustanovi za zaštitu kulturnih dobara, organu uprave nadležnom za poslove policije i saopšti sve relevantne podatke u vezi sa mjestom i položajem nalaza u vrijeme otkrivanja i o okolnostima pod kojim su otkriveni.</p>
12	<p><b>USLOVI ZA LICA SMANJENE POKRETLJIVOSTI I LICA SA INVALIDITETOM</b></p> <p>U procesu projektovanja neophodno je pridržavati se Pravilnika o bližim uslovima i načinu prilagođavanja objekata za pristup i kretanje lica smanjene pokretljivosti i lica sa invaliditetom (»Sl.list CG«, br. 48/13 i 44/15).</p>
13	<p><b>USLOVI ZA POSTAVLJANJE I GRADNJU POMOĆNIH OBJEKATA</b></p> <p>U skladu sa članom 223 Zakona o planiranju prostora i izgradnji objekata (»Službeni list CG«, broj 64/17, 44/18, 63/18, 11/19, 82/20, 86/22 i 04/23), propisi jedinice lokalne samouprave, kojima se uređuju pomoćni objekti, primjenjivaće se do donošenja Plana generalne regulacije Crne Gore.</p> <p>Postupak pribavljanja odobrenja za postavljanje ili građenje pomoćnih objekata uređen je Odlukom o postavljanju, odnosno građenju i uklanjanju pomoćnih objekata („Službeni list CG – opštinski propisi“ br. 05/14, 19/15 i 38/20). Shodno članu 2. Odluke, pomoćni objekti svrstavaju se u tri tipa:</p> <p>Tip 1: pomoćni objekti koji čine funkcionalnu i ekonomsku cjelinu sa objektom čijem korišćenju služi pomoćni objekat, kao što su: nadzemne garaže, ostave, magacini, drvarnice, ljetnje kuhinje, portirnice, objekti za radnike obezbjeđenja i objekti za naplatu.</p> <p>Tip 2: pomoćni objekti infrastrukture kao što su: septičke bio-jame, bunari, cistjerne za vodu, bistjerne, šahtovi, kotlarnice, uređaji za grijanje i hlađenje i foto-naponski paneli za proizvodnju električne energije iz obnovljivih izvora, snage do 10kW, na krovu osnovnog odnosno drugog pomoćnog objekta.</p> <p>Tip 3: pomoćni objekti uređenja terena kao što su: ograde, otvoreni bazeni, fontane, nadstrešnice, pergole i slično.</p> <p>U skladu sa članom 4 Odluke o postavljanju, odnosno građenju i uklanjanju pomoćnih objekata, ukoliko se pomoćni objekat postavlja odnosno gradi na prostoru za koji nije donijet planski document sa detaljnom urbanističkom razradom ili <u>ako takvim planskim dokumentom za isti nisu utvrđeni uslovi postavljanja odnosno građenja pomoćnih objekata, ti uslovi su određeni odredbama ove Odluke.</u></p>
14	<p><b>USLOVI ZA OBJEKTE KOJI MOGU DA UTIČU NA BEZBJEDNOST VAZDUŠNOG SAOBRAĆAJA</b></p> <p style="text-align: center;">/</p>
15	<p><b>USLOVI ZA OBJEKTE KOJI MOGU DA UTIČU NA PROMJENE U VODNOM REŽIMU</b></p> <p>Za izradu tehničke dokumentacije za izgradnju novog ili rekonstrukciju postojećeg objekta i izvođenje geoloških istraživanja i drugih radnji koje mogu trajno, povremeno ili privremeno uticati na promjene u vodnom režimu, ovaj Sekretarijat po službenoj dužnosti za investitora pribavlja vodne uslove, u skladu sa članom 114 Zakona o vodama („Službeni list RCG“ br. 27/07, „Službeni list CG“ br. 73/10, 32/11, 47/11, 48/11 i 52/16). U skladu sa članom 74 stav</p>



5 Zakona o planiranju prostora i izgradnji objekata, Sekretarijat po službenoj dužnosti pribavlja Vodne uslove za izradu projektne dokumentacije za izgradnju/rekonstrukciju lokalnih, nekategorisanih i šumskih puteva sa pripadajućim objektima i mostova od lokalnog značaja (tačka 31, stav 1 člana 115 Zakona o vodama), od Sekretarijata za komunalne poslove i saobraćaj, Opštine Bar.

Pravilnik o sadržini zahtjeva i dokumentaciji za izdavanje vodnih akata, načinu i uslovima za obavezno oglašavanje u postupku utvrđivanja vodnih uslova i sadržaju vodnih akata ("Službeni list CG" broj 07/08).

## 16 \*MOGUĆNOST FAZNOG GRAĐENJA OBJEKTA

### Za objekat:

Na osnovu Zakona o planiranju prostora i izgradnji objekata i člana 76 kroz izradu idejnog rješenja može se odrediti faznost gradnje (tehničko-tehnološka i funkcionalna cjelina) objekata. Dozvoljena je fazna izgradnja, tako da konačno izgrađeni objekat ne prelazi maksimalne propisane površine pod objektom i spratnost, a ove vrijednosti mogu biti i manje.

### Za urbanističku parcelu ili više urbanističkih parcela:

Na osnovu UT uslova, kod urbanističkih parcela na kojima je planom predviđena izgradnja više objekata, potrebno je uraditi revidovano idejno rješenje kompletne urbanističke parcele ili više susjednih urbanističkih parcela (čl. 76 važećeg Zakona), Idejnim rješenjem se utvrđuje generalna koncepcija za izgradnju objekata, a naročito: uklapanje objekta u prostor, položaj objekta u okviru lokacije i prema susjednim objektima.

### Za građenje na dijelu urbanističke parcele:

Članom 237 važećeg zakona je predviđeno da se do donošenja Plana generalne regulacije Crne Gore može graditi na dijelu urbanističke parcele, ako nedostajući dio urbanističke parcele ne utiče na funkcionalnost i pristup objektu i uz uslov da se urbanistički parametri za cijelu urbanističku parcelu umanje za nedostajući dio.

Kroz izradu idejnog rješenja provjeriti, da li predmetna izgradnja na dijelu urbanističke parcele, na bilo koji način ugrožava valorizaciju preostalog dijela urbanističke parcele.

## 17 USLOVI ZA PRIKLJUČENJE NA INFRASTRUKTURU

U svemu prema izvodima iz DUP-a, izdatim od strane ovog Sekretarijata, a koji čine sastavni dio ovih UT uslova.

Tehničku dokumentaciju izraditi u skladu sa ovim uslovima, važećim propisima, standardima i zakonskom regulativom, te priključenje objekata na infrastrukturnu mrežu projektovati prema uslovima dobijenim od nadležnih javnih preduzeća, a koji čine sastavni dio ovih UT uslova.

### 17.1. Uslovi priključenja na elektroenergetsku infrastrukturu

Upućuje se investitor da pri izradi tehničke dokumentacije (idejni projekat ili glavni projekat) mora poštovati Tehničke preporuke CEDIS-a i to:

- Tehnička preporuka ze priključenje potrošača na niskonaponsku mrežu TP-2 (dopunjeno izdanje);
- Tehnička preporuka – Tipizacija mjernih mjesta;
- Upustvo i tehnički uslovi za izbor i izgradnju ograničivača strujnog opterećenja;
- Tehnička preporuka TP – 1 b – Distributivna transformatorska stanica DTS – EPCG 10/0.4 kV

Tehničke preporuke dostupne su na sajtu CEDIS-a.

	Investitor je obavezan da od CEDIS-a pribavi potvrdu o ometanju/neometanju elektroenergetskih instalacija na urbanističkoj parceli/lokaciji.
17.2.	<b>Uslovi priključenja na vodovodnu i kanizacionu infrastrukturu</b>
	<p>U svemu prema grafičkim izvodima iz DUP-a i tehničkim uslovima za izradu projektne dokumentacije izdatim od strane nadležne službe - d.o.o. »Vodovod i kanalizacija« Bar, a koji su sastavni dio ovih UT uslova.</p> <p>U slučaju kada se u okviru predmetne urbanističke parcele nalazi zaštitni pojas ili cjevovod regionalnog vodovoda, ovaj Sekretarijat po službenoj dužnosti, za investitora pribavlja i tehničke uslove od Regionalnog vodovoda Crnogorsko primorje. Na osnovu člana 32 Pravilnika o određivanju i održavanju zona i pojaseva sanitarne zaštite i ograničenjima u tim zonama ("Službeni list CG" br. 66/09), pojas sanitarne zaštite određuje se oko glavnih cjevovoda i u zavisnosti od konfiguracije terena iznosi 2,0m od osovine cjevovoda sa obje strane. U pojasu zaštite nije dozvoljena izgradnja objekata, postavljanje uređaja i vršenje radnji koje na bilo koji način mogu zagaditi vodu ili ugroziti stabilnost cjevovoda.</p>
17.3.	<b>Uslovi priključenja na saobraćajnu infrastrukturu</b>
	<p>U svemu prema grafičkim izvodima iz DUP-a i tehničkim uslovima za izradu projektne dokumentacije izdati od strane nadležne službe - Sekretarijata za komunalne poslove i saobraćaj, a koji su sastavni dio ovih UT uslova.</p> <p>U slučaju kada je za predmetnu parcelu planom predviđen prilaz sa magistralnog puta, ovaj Sekretarijat po službenoj dužnosti, za investitora traži i tehničke uslove od Direktorata za drumski saobraćaj, shodno članu 17. Zakona o putevima ("Službeni list CG" broj 82/20).</p>
17.4.	<b>Ostali infrastrukturni uslovi</b>
	<p><b><u>Elektronska komunikacija:</u></b></p> <p>Upućuje se investitor da, pri izradi tehničke dokumentacije iz oblasti elektronskih komunikacija, mora poštovati sledeće pravilnike:</p> <ul style="list-style-type: none"> <li>- Pravilnik o širini zaštitnih zona i vrsti radio koridora u kojima nije dopušteno planiranje i gradnja drugih objekata (»Sl. list CG«, br. 33/14), kojim se propisuju način i uslovi određivanja širine zaštitnih zona elektronskih komunikacionih mreža, elektronske komunikacione infrastrukture i povezane opreme i radio koridora u čijoj zoni nije dopušteno planiranje i gradnja drugih objekata;</li> <li>- Pravilnik o tehničkim i drugim uslovima za projektovanje, izgradnju i korišćenje elektronske komunikacione mreže, elektronske komunikacione infrastrukture i povezane opreme u objektima (»Sl. list CG«, br. 41/15), kojim se propisuju tehnički i drugi uslovi za projektovanje, izgradnju i korišćenje elektronske komunikacione mreže, elektronske komunikacione infrastrukture i povezane opreme u poslovnim i stambenim objektima;</li> <li>- Pravilnik o uslovima za planiranje, izgradnju, održavanje i korišćenje pojedinih vrsta elektronskih komunikacionih mreža, elektronske komunikacione infrastrukture i povezane opreme, koji propisuju uslovi za planiranje, izgradnju, održavanje i korišćenje pojedinih vrsta elektronskih komunikacionih mreža, elektronske komunikacione infrastrukture i povezane opreme u Crnoj Gori;</li> <li>- Pravilnik o zajedničkom korišćenju elektronske komunikacione infrastrukture i povezane opreme, (»Sl. list CG«, br. 52/14), kojim se propisuju uslovi i način zajedničkog korišćenja elektronske komunikacione infrastrukture i povezane opreme, kao i mjere za povećanje razpoloživosti slobodnih kapaciteta u toj infrastrukturi.</li> </ul> <p><b><u>Web sajtovi:</u></b></p> <p>- Sajt na kome se nalaze relevantni propisi u skladu sa kojim se obavlja izrada tehničke</p>

dokumentacije <http://www.ekip.me/regulativa/>

- Sajt na kome Agencija objavljuje podatke o postojećem stanju elektronske komunikacione infrastrukture <http://ekinfrastruktura.ekip.me/ekip.me> kao i  
- adresa web portala <http://ekinfrastruktura.ekip.me/ekip/login.jsp> preko koga sve zainteresovane strane od Agencije za telekomunikacije i poštansku djelatnost mogu da zatraže otvaranje korisničkog naloga, kako bi pristupili georeferenciranoj bazi podataka elektronske komunikacione infrastrukture.

#### **Uslovi za odlaganje čvrstog otpada:**

Način i mjesto odlaganja čvrstog otpada regulisati sa DOO Komunalno Bar, sklapanjem Ugovora za odvoz i deponovanje komunalnog otpada, u skladu sa članom 34 stav 1 Zakona o komunalnim djelatnostima (»Sl. list CG« br. 55/16, 74/16, 02/18 i 66/19) i članu 34 i 36 stav 4 Odluke o komunalnom redu na teritoriji Opštine Bar (»Sl. list CG - opštinski propisi« br. 51/19). Takođe, u skladu sa članom 34 stavom 5 Zakona o komunalnim djelatnostima korisnici komunalnih usluga su obavezni da obavijeste Društvo o svim promjenama kod nepokretnosti i privrednih subjekata, a koje mogu biti od uticaja na bazu podataka (promjena vlasnika nepokretnosti, promjena korisne površine nepokretnosti, registrovanje novog privrednog subjekta, prestank rada i brisanje iz registra privrednog subjekta).

18

#### **POTREBA IZRADE GEODETSKIH, GEOLOŠKIH (GEOTEHNIČKIH, INŽENJERSKO- GEOLOŠKIH, HIDROGEOLOŠKIH, GEOMEHANIČKIH I SEIZMIČKIH) PODLOGA, KAO I VRŠENJA GEOTEHNIČKIH ISTRAŽNIH RADOVA I DRUGIH ISPITIVANJA**

Za potrebe projektovanja odnosno izradu idejnih i glavnih projekata izraditi elaborat o geološkim istraživanjima u skladu sa Zakonom o geološkim istraživanjima (»Sl. list RCG«, br. 28/93, 27/94, 42/94, 26/07, "Sl.list CG", br. 28/11). Detaljna geološka istraživanja tla obavezno se vrše prije izrade tehničke dokumentacije za izgradnju objekata iz tačke 7 citiranog Zakona.

Tehničku dokumentaciju raditi isključivo na osnovu ažurnih geodetskih snimaka terena, geoloških i hidrogeoloških podataka, kao i rezultata o geomehničkim ispitivanjima terena; Izradi tehničke dokumentacije, u skladu sa propisima, mora da prethodi detaljno geomehničko ispitivanje terena i izrada odgovarajućeg elaborata.

Potrebno je obezbjediti seizmičku stabilnost konstruktivnog sistema na IX stepen seizmičkog intenziteta po MCS skali.

Prije izrade tehničke dokumentacije investitor je obavezan da u skladu sa članom 5 Zakona o geološkim istraživanjima ("Službeni list RCG" broj 28/93, 27/94, 42/94 i 26/07 i "Službeni list CG" broj 28/11) izradi **Revidovani Projekat osnovnih geoloških istraživanja tla** za predmetnu lokaciju, u cilju utvrđivanja osnovnih geoloških uslova za projektovanje investicionih objekata. Geološka istraživanja, izradu projekta geoloških istraživanja i reviziju vrše privredna društva, odnosno druga pravna lica koja imaju licencu.

Za objekte veće od 1000m<sup>2</sup> ili sa 4 i više nadzemnih etaža, shodno članu 7. Zakona o geološkim istraživanjima ("Službeni list RCG" broj 28/93, 27/94, 42/94 i 26/07 i "Službeni list CG" broj 28/11) izraditi **Revidovani Projekat geoloških istraživanja tla za predmetnu lokaciju i Revidovani Elaborat o rezultatima izvršenih geoloških istraživanja**, kojima se detaljno određuju inženjersko-geološke, hidro-geološke i geomehničke karakteristike temeljnog tla, geotehničke i seizmološke karakteristike terena i prikaz i ocjenu rezultata istraživanja sa obradom dobijenih podataka i zaključkom o uslovima i načinu fundiranja objekta na prostoru koji je istraživan.

Pri projektovanju objekata preporučuje se korišćenje propisa EUROCODES, naročito EUROCODE 8 - Projektni propis za zemljotresnu otpornost konstrukcija. Takođe se

	preporučuje zadržavanje postojećeg drveća i druge vegetacije na građevinskim parcelama, gdje god je to moguće, jer povoljno utiče na očuvanje stabilnosti terena.	
19	<b>POTREBA IZRADE URBANISTIČKOG PROJEKTA</b>	
	/	
20	<b>URBANISTIČKO-TEHNIČKI USLOVI ZA ZGRADE SADRŽE I URBANISTIČKE PARAMETRE</b>	
	Oznaka urbanističke parcele	<b>UP 783, u podzona C2, zona C</b>
	Površina urbanističke parcele	<b>536m<sup>2</sup></b>
	Maksimalni indeks zauzetosti	<b>0,4</b> (max površina osnove objekta 214,4 m <sup>2</sup> )  Horizontalni gabarit definisan je maksimalnim (dozvoljenim) indeksom zauzetosti za slobodnostojeće objekte i 0,75 za objekte u nizu.
	Maksimalni indeks izgrađenosti	<b>1,8</b>  Indeks izgrađenosti i maksimalna spratnost nadzemnih etaža bez obzira na nomenklaturu (vidnih etaža) su dati kao maksimalno dozvoljene veličine koje se kombinuju u odnosu na površinu svake urbanističke parcele i sve ostale uslove (parkiranje, ozelenjavanje, građevinska linija), tako da se ne mogu ostvariti na svakoj parceli sve tri maksimalne veličine.
	Maksimalna bruto građevinska površina objekata	<b>964,8m<sup>2</sup></b>  Sutereni u kojima je organizovano parkiranje, garažiranje ili ekonomski i pomoćni sadržaji u službi osnovne funkcije objekta (SPA, wellness, teretane), ne ulaze u obračun građevinske bruto površine objekta.
	Maksimalna spratnost objekata	<b>sedam vidnih etaža</b> (za zonu C)  Spratnost objekata data je kao maksimalni broj vidnih etaža. Ukoliko to uslovi terena dozvoljavaju, što će se provjeriti prethodnim geotehničkim ispitivanjima za konkretnu lokaciju, razmatraće se mogućnost izgradnje podzemne etaže (bez ograničenja broja etaža).  Maksimalna spratnost data u tekstualnom i grafičkom dijelu plana data je na osnovu namjene objekata i gustine stanovanja, karakteristika terena, postojeće spratnosti i poštovanja ambijentalnih odrednica postojeće

	izgrađene strukture i neizgrađenog prostora.
Maksimalna visinska kota objekta	<p>Kota prizemlja dozvoljena je do 1,0 m od iznad kote konačno uređenog i nivelisanog terena oko objekta.</p> <p>Kota prizemlja kada je namjena za stanovanje i turističko stanovanje može biti do max.1,0 m iznad kote konačno uređenog i nivelisanog terena oko objekta.</p> <p>Kote prizemlja objekata sa sadržajima poslovanja mogu biti izdignute iznad kote konačno uređenog i nivelisanog terena oko objekta, do max 20 cm.</p>
Parametri za parkiranje odnosno garažiranje vozila	<p>Garažiranje automobila mora se ostvariti u okviru objekata, a parkiranje na urbanističkoj parceli (u slučajevima kada parcela ima prostorne mogućnosti), na drugoj urbanističkoj parceli u zahvatu Plana (preporuka-susjednoj) ili na javnom parking prostoru .</p> <p>Podzemne garaže se mogu organizovati i ispod ozelenjenih i drugih površina van objekata (osim u pojasu prema saobraćajnici izvan GL), a u skladu sa tehničkim i geološkim uslovima terena bez ograničenja broja etaža pod zemljom.</p> <p>Tačan broj potrebnih parking mjesta za svaki objekat biće određen nakon dostavljanja projektne dokumentacije, a uz poštovanje navedenih normativa. Planirane kapacitete za parkiranje projektovati na bazi sledećih normativa:</p> <p>SADRŽAJ    Potreban broj PM  TURIZAM - hoteli    50PM/100soba  TURIZAM - apartmani    1PM/1-1,2 sjm. jed.  STANOVANJE-individualno    1PM/1 stan  STANOVANJE-kolektivno 1PM/1-1.2 stan  UGOSTITELJSTVO 25PM/1000m<sup>2</sup> korisne P  DJELATNOSTI    30PM/1000m<sup>2</sup> korisne P</p> <p>Ukoliko se u nekom objektu ili na lokaciji planira garaža obavezno iskoristiti nagibe i denivelaciju terena kao povoljnost. Garaže raditi u suterenskoj i/ili podrumskoj etaži i mogu biti jednoetažne ili višeetažne (podzemne). Garaže se mogu izvesti kao klasične ili mehaničke. Ukoliko postoji mogućnost i potreba za projektovanjem klasičnih podzemnih garaža poštovati sledeće elemente:</p> <ul style="list-style-type: none"> <li>- širina prave rampe min. 3,75m za jednosmjerne, a 6,50m za dvosmjerne prave rampe;</li> </ul>



- širina kružne rampe min. 4,70m za jednosmjerne, a 8,10m za dvosmjerne kružne rampe;

- širina prolaza min 5.5m, a dimenzije parking mesta min. 2,5 x 5.0 m;.

- slobodna visina garaže min. 2,3 m;

- podužni nagib rampi u zavisnosti od veličine garaže:

1. kružne rampe bez obzira na veličinu garaže maks. 12% za otkrivene i 15% za pokrivene,

2. prave rampe za garaže do 1500m<sup>2</sup> mogu imati nagib 18% za pokrivene i 15% za otkrivene

3. za veće garaže od 1500m<sup>2</sup> prave rampe maks. 12% za otkrivene i 15% za pokrivene;

Prilikom projektovanja i izgradnje garaže pridržavati se pravilnika o tehničkim zahtevima za zaštitu garaža za putničke automobile od požara i eksplozija.

Gabarit podzemne garaže može biti veći od gabarita objekta, ukoliko ne postoje neka druga tehnička ograničenja kojima bi se ugrozila bezbednost susednih objekata. Prilikom izrade Tehnicke dokumentacije za izgradnju podzemnih garaža neophodno je predvideti mere obezbeđenja postojećih objekata u neposrednoj blizini planiranih podzemnih garaža

Ne dozvoljava se postavljanje pojedinačnih garaža za jedno ili manji broj vozila izvedenih od lima ili na drugi vizuelno neprihvatljiv način. Nije dozvoljeno pretvaranje garaža u druge namjene (prodavnice, auto radionice, servisi i slicno).

Otvorena parking mjesta predvideti sa dimenzijama 2,5(2,3) x 5,0 m, min. 4,8 m. Obrada otvorenih parkinga treba da je takva da omogući maksimalno ozelenjavanje. Koristiti po mogućnosti zastor od prefabrikovanih elemenata (beton-trava) i uz ili između parkinga (poželjno na svaka tri parking mesta) zasaditi drvored, uvijek kada uslovi terena dopuštaju.

Smjernice za oblikovanje i materijalizaciju, posebno u odnosu na ambijentalna svojstva područja

Arhitektonske volumene objekata potrebno je pažljivo projektovati sa ciljem postizanja homogene slike naselja i grada.

Fasade objekata kao i krovne pokrivače predvidjeti od kvalitetnog i trajnog materijala i kvalitetno ugraditi.

Krovove raditi kose ili ravne ozelenjene kod etaža povučениh po terenu.





Uslovi za unapređenje  
energetske efikasnosti

Shodno Zakonu o efikasnom korišćenju energije („Službeni list CG“ broj 57/14, 03/15, 25/19) i Pravilniku o minimalnim zahtjevima energetske efikasnosti zgrada („Službeni list CG“ broj 57/14) projektovanjem i izgradnjom objekata treba postići smanjenje gubitaka toplote iz objekata, poboljšanje toplotne izolacije spoljnih elemenata, povećanje toplotne efikasnosti pravilnom orijentacijom objekata i korišćenjem sunčeve energije, korišćenje obnovljivih izvora energije, te povećanje energetske efikasnosti sisteme grijanja.

Sadržaj Elaborata energetske efikasnosti objekta propisan je Pravilnikom o sadržaju elaborata energetske efikasnosti zgrada („Službeni list CG“ broj 51/08, 34/11, 35/13).

Analizirati lokaciju, orijentaciju i oblik kuće. Primjeniti visok nivo toplotne izolacije kompletnog spoljnog omotača objekta i izbjegavati toplotne mostove. U cilju racionalnog korišćenja energije treba iskoristiti sve mogućnosti smanjenja korišćenja energije u objektima. Pri izgradnji objekata koristiti savremene termoizolacione materijale, kako bi se smanjila potrošnja toplotne energije.

Iskoristiti toplotne dobitke od sunca i zaštititi se od pretjeranog osunčanja. Koristiti održive sisteme protiv pretjerane insolacije – zasjena škurama, pergolama, zelenilom i slično, kako bi se smanjila potrošnja energije za vještačku klimatizaciju. Drvoredima i gustim zasadima smanjiti uticaj vjetra i obezbjediti neophodnu zasjenu u letnjim mjesecima. Nisko energetske tehnologije za grijanje i hlađenje se trebaju koristiti gdje god je to moguće. Pri proračunu koeficijentata prolaza toplote objekata uzeti vrijednosti za 30-25% niže od maksimalno dozvoljenih vrijednosti dozvoljenih za ovu klimatsku zonu.

Sunčani kolektori treba da budu skladno oblikovani i ukomponovani na najmanje uočljivim mjestima na objektu. Koristiti održive sisteme protiv prekomjerne insolacije (zasjenu škurama, građevinskim elementima, zelenilom i slično) kako bi se smanjila potrošnja energije za vještačku klimatizaciju. održivost fotovoltacionih ćelija treba ispitati u svrhu snadbevanja niskonaponskom strujom za rasvjetu naselja, kao i druge mogućnosti, poput punjenja električnih vozila.

INABAIR



21	<b>DOSTAVLJENO:</b> Podnosiocu zahtjeva, u spise predmeta, urbanističko-građevinskoj inspekciji i arhivi.	
22	<b>OBRAĐIVAČ URBANISTIČKO-TEHNIČKIH USLOVA:</b>	<b>Samostalna savjetnica I,</b> Maja Tišma, dipl.inž.arh.
23	<b>OVLAŠĆENO SLUŽBENO LICE:</b>	<b>Samostalna savjetnica I,</b> Maja Tišma, dipl.inž.arh.
24	 <b>M.P.</b>	<b>potpis ovlaštenog službenog lica</b> 
25	<b>PRILOZI:</b>	
	<ul style="list-style-type: none"> <li>- Grafički prilozi iz planskog dokumenta</li> <li>- Listovi nepokretnosti i kopija katastarskog plana</li> <li>- Tehnički uslovi "Vodovod i kanalizacija" d.o.o. Bar br. 1497 od 06.03.2019. god.</li> <li>- Saobraćajno – tehnički uslovi Sekretarijata za komunalne poslove i saobraćaj br. UPI 14-341/23-212/1 od 24.03.2023. god.</li> </ul>	



Crna Gora  
Opština Bar

Adresa: Bulevar revolucije br. 1  
Bar, Crna Gora  
tel: +382 30 301 475  
fax: +382 30 301 476  
email: prostor@bar.me  
www.bar.me

Sekretarijat za urbanizam i prostorno planiranje

Br: 07-014/23-511

Datum: 03.08.2023. godine.

---

IZVOD IZ PLANA DUP „PEČURICE - CENTAR”  
(„Službeni list CG - opštinski propisi“ br. 25/11)



**Samostalna savjetnica I,**  
Maja Tišma, dipl.inž.arh.

# DETALJNI URBANISTIČKI PLAN "PEČURICE - CENTAR"

## LEGENDA:

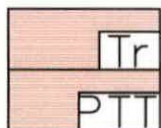
### STANOVANJE



stanovanje i turističko stanovanje



### KOMERCIJALNE FUNKCIJE



trgovina

pošta

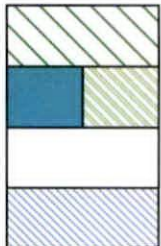
### KOMUNALNE FUNKCIJE



trafo stanica

groblje

### ZELENILO I DRUGE PRIRODNE POVRŠINE



niska šuma i makija

maslinjaci i voćnjaci

livade i pašnjaci

neregulisani rječni tok

### SAOBRAĆAJNE POVRŠINE



saobraćajne površine sa asfaltnim zastorom

neasfaltirane saobraćajne površine

površina u funkciji magistrale



granica DUP-a

## NAMJENA POVRŠINA

Postojeći način korišćenja

R 1:2000

naručilac :

Opština Bar

obrađivač :

MONTEGRO  
*projekt*

direktor:

Vasilije Đukanović dipl.pravnik

odgovorni planer:





# DETALJNI URBANISTIČKI PLAN "PEČURICE - CENTAR"



OOOO granica DUP-a

NAMENA	P pod objektima	BRP	INDEKS ZAUZETOSTI	INDEKS IZGRADJENOSTI
turističko stanovanje	59 268.77 m <sup>2</sup>	109 466.55 m <sup>2</sup>	0.04	0.07
komercijalne funkcije	191.41 m <sup>2</sup>	191.41 m <sup>2</sup>	0.0001	0.0001
komunalne funkcije	304.47 m <sup>2</sup>	304.47 m <sup>2</sup>	0.0002	0.0002
<b>1625148.57m<sup>2</sup></b>	<b>59764.65m<sup>2</sup></b>	<b>109962.43m<sup>2</sup></b>	<b>0.04</b>	<b>0.07</b>

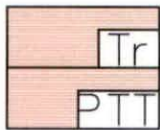
## LEGENDA:

### STANOVANJE



turističko stanovanje

### KOMERCIJALNE FUNKCIJE



trgovina

pošta

### KOMUNALNE FUNKCIJE



trafo stanica

### OSTALI OBJEKTI



pomocni objekti



objekti u izgradnji

## ANALIZA POSTOJEĆEG STANJA

**Fizičke strukture**

**R 1:2000**

naručilac :

Opština Bar

obrađivač :

**MONTENEGRO**  
*projekt*

direktor:

Vasilije Đukanović dipl.pravnik

odgovorni planer:

Mr.Jadranka Popović dipl.ing.arh.







# DETALJNI URBANISTIČKI PLAN "PEČURICE-CENTAR"

## LEGENDA



-  STANOVANJE VELIKIH GUSTINA
-  TURISTIČKO STANOVANJE
-  UP / CENTRALNE FUNKCIJE
-  STANOVANJE SREDNJE GUSTINE
-  UP / TURISTIČKO STANOVANJE
-  KOMUNALNE POVRŠINE
-  KOMUNALNE POVRŠINE/groblje
-  OSTALE JAVNE POVRŠINE
-  KOLSKO PJEŠAČKE POVRŠINE
-  PJEŠAČKE POVRŠINE
- URBANO ZELENILO**
  -  ZELENE POVRŠINE JAVNOG KORIŠĆENJA
  -  ZELENE POVRŠINE SPECIJALNE NAMJENE -ZAŠITNI POJAS-
- ZAŠITNO ZELENILO**
  -  ZAŠITNE ŠUME
  -  MASLINJACI
  -  POLJOPRIVREDNE POVRŠINE-voćnjaci
-  VODOTOCI
-  GRANICA ZAHVATA

## NAMJENA POVRŠINA

Plan

R 1:2000

naručilac :

Opština Bar

obrađivač :

MONTENEGRO  
*projekt*

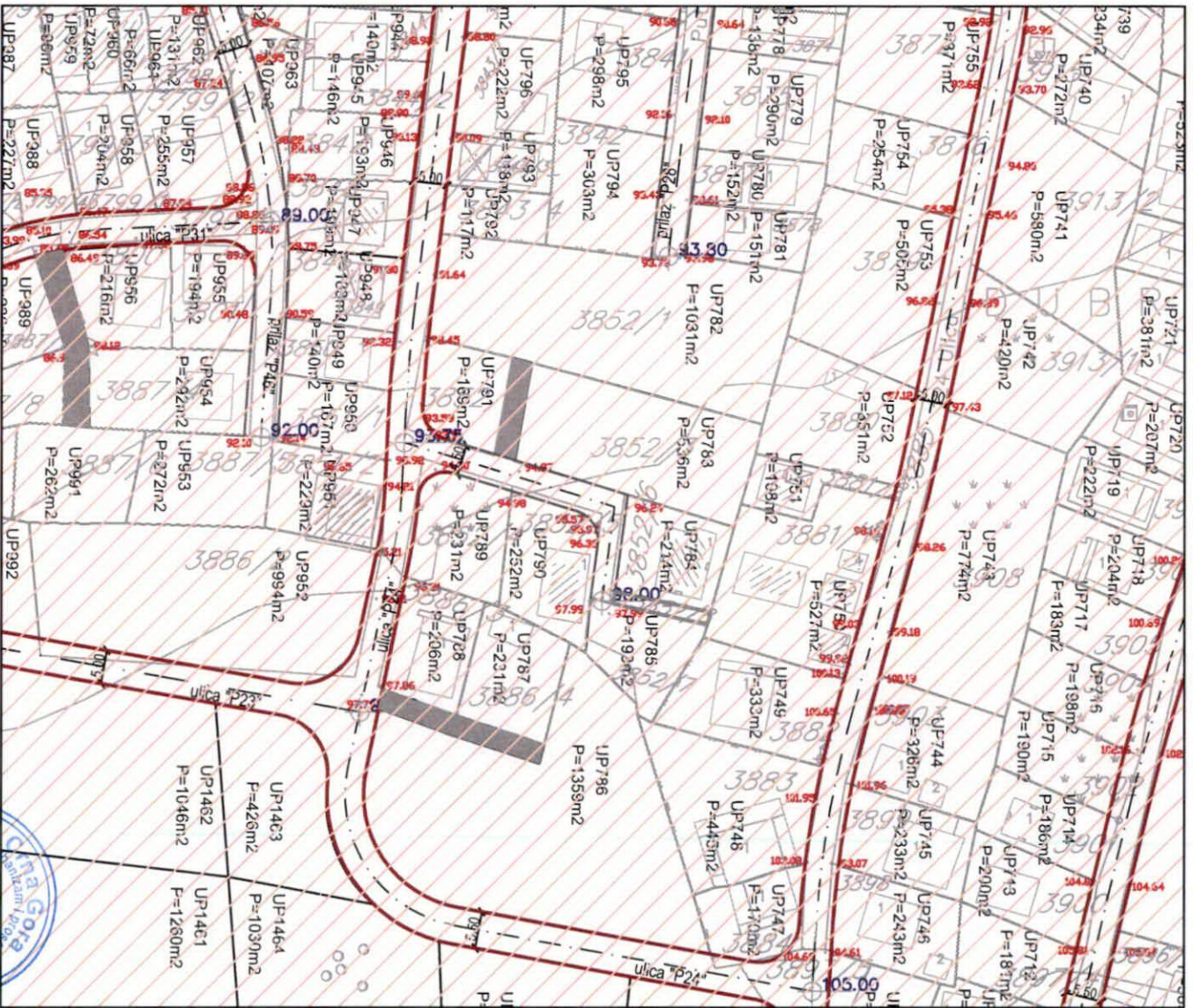
direktor:

Vasilije Đukanović dipl.pravnik

odgovorni planer:





Mr.Jadranka Popović dipl.ing.arh.





# DETALJNI URBANISTIČKI PLAN "PEČURICE-CENTAR"

## LEGENDA



-  URBANISTIČKE PARCELE
-  URBANISTIČKE PARCELE SA POSEBNIM USLOVIMA GRADNJE ZBOG MASLINA
-  GRAĐEVINSKA LINIJA
-  REGULACIONA LINIJA














- UP1413 BROJ URBANISTIČKE PARCELE
- P=366m<sup>2</sup> POVRŠINA URBANISTIČKE PARCELE

-  Zona A
-  Zona B
-  Zona C
-  Oznake podzona

## URBANO ZELENILO

-  Zelene površine javnog korišćenja
-  Zelene površine specijalne namjene-zaštitni pojas-

## ZAŠTITNO ZELENILO

-  Zaštitne šume
-  Maslinjaci
-  Poljoprivredne površine-voćnjaci
-  Komunalne površine
-  Komunalne površine/groblje
-  Kolsko pješačke površine
-  Pješačke površine
-  Ostale javne površine
-  Zaštićena zona ispod postojećeg dalekovoda 35kV - od 14m
-  Zaštićena zona ispod postojećeg dalekovoda 10 kV - od 10m
-  GRANICA ZAHVATA

## PARCELACIJA , REGULACIJA I NIVELACIJA

Plan

R 1:1000

naručilac :

Opština Bar

obrađivač :

MONTENEGRO  
*projekt*

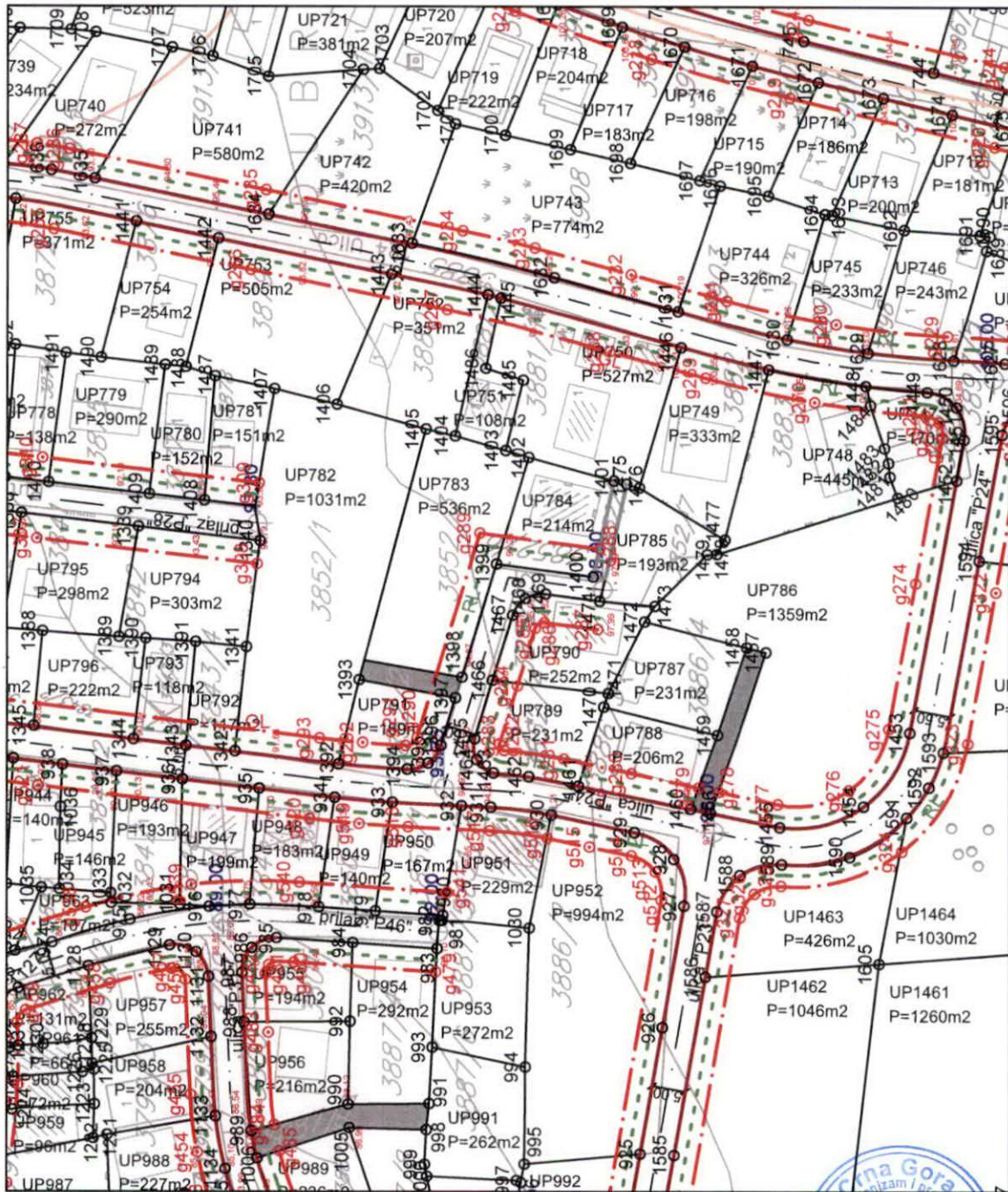
direktor:

Vasilije Đukanović dipl.pravnik

odgovorni planer:

Mr.Jadranka Popović dipl.ing.art.





KOORDINATE KARAKTERISTIČNIH TAČAKA URBANISTIČKIH PARCELA

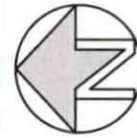
1398 6595999.05 4654415.65  
1399 6596015.99 4654410.50  
1400 6596014.12 4654396.15  
1403 6596032.85 4654409.17  
1404 6596035.01 4654416.66  
1405 6596036.02 4654421.02

KOORDINATE KARAKTERISTIČNIH TAČAKA GRAĐEVINSKIH LINIJA

g288 6596018.28 4654395.25  
g289 6596020.61 4654413.01  
g290 6595990.14 4654422.28



# DETALJNI URBANISTIČKI PLAN "PEČURICE-CENTAR"



## LEGENDA

	URBANISTIČKE PARCELE
	URBANISTIČKE PARCELE SA POSEBNIM USLOVIMA GRADNJE ZBOG MASLINA
	GRAĐEVINSKA LINIJA
	REGULACIONA LINIJA
UP1413	BROJ URBANISTIČKE PARCELE
P=366m <sup>2</sup>	POVRŠINA URBANISTIČKE PARCELE
	OZNAKA ZONE
	OZNAKA PODZONE
	STANOVANJE VELIKIH GUSTINA
	TURISTIČKO STANOVANJE UP / CENTRALNE FUNKCIJE
	STANOVANJE SREDNJE GUSTINE UP / TURISTIČKO STANOVANJE
<b>URBANO ZELENILO</b>	
	ZELENE POVRŠINE JAVNOG KORIŠĆENJA
	ZELENE POVRŠINE SPECIJALNE NAMJENE -ZAŠTITNI POJAS-
<b>ZAŠTITNO ZELENILO</b>	
	ZAŠTITNE ŠUME
	MASLINJACI
	POLJOPRIVREDNE POVRŠINE-voćnjaci
	KOMUNALNE POVRŠINE KOMUNALNE POVRŠINE/groblje
	OSTALE JAVNE POVRŠINE
	KOLSKO PJEŠAČKE POVRŠINE
	PJEŠAČKE POVRŠINE
	ZAŠTIĆENA ZONA ISPOD POSTOJEĆEG DALEKOVODA 35kV - od 14m
	ZAŠTIĆENA ZONA ISPOD POSTOJEĆEG DALEKOVODA 10 kV - od 10m
	GRANICA ZAHVATA

## USLOVI ZA SPROVOĐENJE PLANA

Plan

R 1:1000

naručilac :

Opština Bar

obrađivač :

**MONTE**  
*projekt***NEGRO**

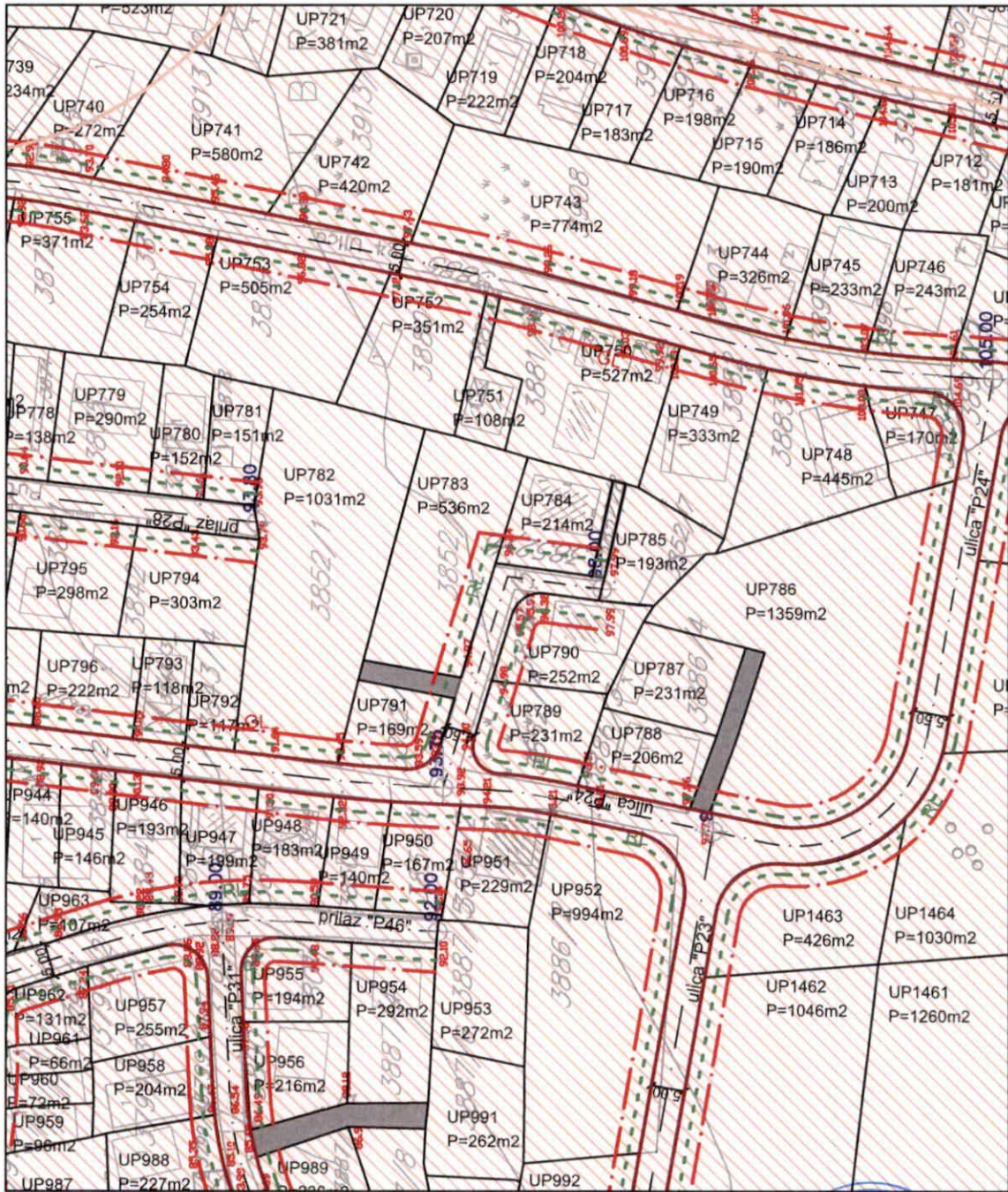
direktor:

Vasilije Đukanović dipl.pravnik

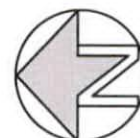
odgovorni planer:

Mr.Jadranka Popović dipl.ing.arh.





# DETALJNI URBANISTIČKI PLAN "PEČURICE-CENTAR"



## LEGENDA

	GRANICA ZAHVATA PLANA
	IVICA KOLOVOZA
	TROTOARI/PJEŠAČKE STAZE
	OSOVINA SAOBRAĆAJNICA
	URBANISTIČKE PARCELE
	URBANISTIČKE PARCELE SA POSEBNIM USLOVIMA GRAĐENA ZBOG MASLINA
	GRAĐEVINSKA LINIJA
	REGULACIONA LINIJA
UP1413 P=366m <sup>2</sup>	BROJ I POVRŠINA URBANISTIČKE PARCELE
	KOMUNALNE POVRŠINE
	KOMUNALNE POVRŠINE/groblje
	KOLSKO-PJEŠAČKE POVRŠINE
	VODOTOCI
	ZAŠTITNI POJAS
	URBANO ZELENILO
	ZAŠTITNE ŠUME

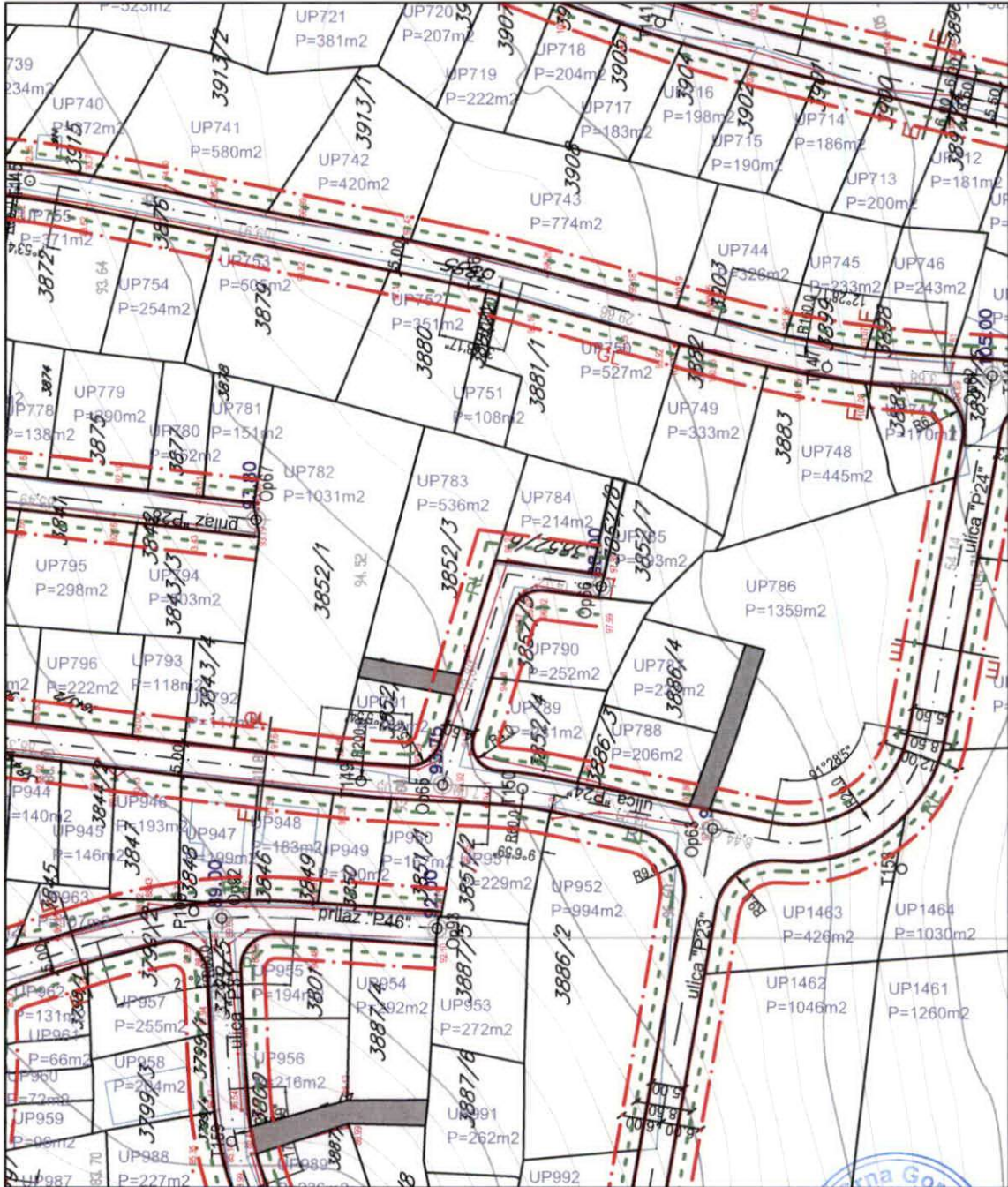
## SAOBRAĆAJ

Plan

R 1:1000

naručilac :	Opština Bar	
obrađivač :	MONTE <b>PROJEKT</b> EGRO	
direktor:	Vasilije Đukanović dipl.pravnik	
odgovorni planer:	Mr.Jadranka Popović dipl.ing.arh.	





# DETALJNI URBANISTIČKI PLAN "PEČURICE-CENTAR"

## LEGENDA



	Regionalni cjevovod
	Vodovodna mreža I visinske zone
	Vodovodna mreža II visinske zone
	Vodovodna mreža III visinske zone
	Potisni cjevovod
	Rezervoar sa crpnom stanicom
	Fekalna kanalizacija
	Potisni cjevovod kanalizacije
	Crpna stanica
	Atmosferska kanalizacija
	URBANISTIČKE PARCELE
	URBANISTIČKE PARCELE SA POSEBNIM USLOVIMA GRADNJE ZBOG MASLINA
	GRAĐEVINSKA LINIJA
	REGULACIONA LINIJA
	VODOTOCI
	KOMUNALNE POVRŠINE
UP1413	BROJ URBANISTIČKE PARCELE
P=366m <sup>2</sup>	POVRŠINA URBANISTIČKE PARCELE
	GRANICA ZAHVATA

## HIDROTEHNIČKA INFRASTRUKTURA

Plan

R 1:2000

naručilac : Opština Bar

obrađivač : **MONTENEGRO** projekt

direktor: Vasilije Đukanović dipl.pravnik

odgovorni planer: Mr.Jadranka Popović dipl.ing.arh.





# DETALJNI URBANISTIČKI PLAN "PEČURICE-CENTAR"

## LEGENDA

	TRAFOSTANICA 35/10kV - POSTOJEĆA	
	TRAFOSTANICA 10/0,4kV - POSTOJEĆA	
	TRAFOSTANICA 10/0,4kV - PLAN	
	DALEKOVOD 35kV - POSTOJEĆI - IZMJEŠTA SE	
	DALEKOVOD 10kV - POSTOJEĆI	
	DALEKOVOD 10kV - POSTOJEĆI - UKIDA SE	
	ZAŠTIĆENA ZONA ISPOD POSTOJEĆEG DALEKOVODA 35kV - od 14m	
	ZAŠTIĆENA ZONA ISPOD POSTOJEĆEG DALEKOVODA 10 kV - od 10m	
	KABLOVSKI VOD 10kV - POSTOJEĆI	
	KABLOVSKI VOD 35kV -PLAN "GUP BARA 2020-2025"	
	KABLOVSKI VOD 10kV - PLAN	
	KABLOVSKA KANALIZACIJA	
	KOLOVOZ - PLAN	
	URBANISTIČKE PARCELE	
	URBANISTIČKE PARCELE SA POSEBNIM USLOVIMA GRADNJE ZBOG MASLINA	
	GRAĐEVINSKA LINIJA	
	REGULACIONA LINIJA	
UP1413	BROJ URBANISTIČKE PARCELE	
P=366m <sup>2</sup>	POVRŠINA URBANISTIČKE PARCELE	
<b>URBANO ZELENILO</b>		
	ZELENE POVRŠINE JAVNOG KORIŠĆENJA	
	ZELENE POVRŠINE SPECIJALNE NAMJENE -ZAŠTITNI POJAS-	
<b>ZAŠTITNO ZELENILO</b>		
	ZAŠTITNE ŠUME	
	MASLINJACI	
	POLJOPRIVREDNE POVRŠINE-voćnjaci	
	KOMUNALNE POVRŠINE	
	KOMUNALNE POVRŠINE/groblje	
	OSTALE JAVNE POVRŠINE	
	KOLSKO PJEŠAČKE POVRŠINE	
	PJEŠAČKE POVRŠINE	
		OZNAKA ZONE
		OZNAKA ZONE
		OZNAKA ZONE
		GRANICA ZAHVATA

## ELEKTROENERGETIKA

Plan

R 1:2000

naručilac :

Opština Bar

obrađivač :

MONTENEGRO  
*projekt*

direktor:

Vasilije Đukanović dipl.pravnik

odgovorni planer:

Mr.Jadranka Popović dipl.ing.arh.





# DETALJNI URBANISTIČKI PLAN "PEČURICE-CENTAR"



## LEGENDA

	POSTOJEĆI TK ČVOR RSS DOBRE VODE
	POSTOJEĆA TK KANALIZACIJA
	POSTOJEĆE TK OKNO
	POSTOJEĆI SPOLJAŠNJI TK IZVOD - STUBIĆ
	PLANIRANA TK KANALIZACIJA SA 4 PVC CIJEVI 110mm
	PLANIRANO TK OKNO
NO 1,...,NO 795	BROJ PLANIRANOG TK OKNA
	TK KANALIZACIJA PLANIRANA DUP-OM VELIKI PIJESAK
	KOLOVOZ PLAN
	URBANISTIČKE PARCELE
	URBANISTIČKE PARCELE SA POSEBNIM USLOVIMA GRADNJE ZBOG MASLINA
	GRAĐEVINSKA LINIJA
	REGULACIONA LINIJA
UP1413	BROJ URBANISTIČKE PARCELE
P=366m <sup>2</sup>	POVRŠINA URBANISTIČKE PARCELE
<b>URBANO ZELENILO</b>	
	ZELENE POVRŠINE JAVNOG KORIŠĆENJA
	ZELENE POVRŠINE SPECIJALNE NAMJENE -ZAŠTITNI POJAS-
<b>ZAŠTITNO ZELENILO</b>	
	ZAŠTITNE ŠUME
	MASLINJACI
	POLJOPRIVREDNE POVRŠINE-voćnjaci
	KOMUNALNE POVRŠINE
	KOMUNALNE POVRŠINE/groblje
	OSTALE JAVNE POVRŠINE
	KOLSKO PJEŠAČKE POVRŠINE
	PJEŠAČKE POVRŠINE
	GRANICA ZAHVATA

## TELEKOMUNIKACIONA INFRASTRUKTURA

Plan

R 1:2000

naručilac :

Opština Bar

obrađivač :

MONTENEGRO  
*projekt*

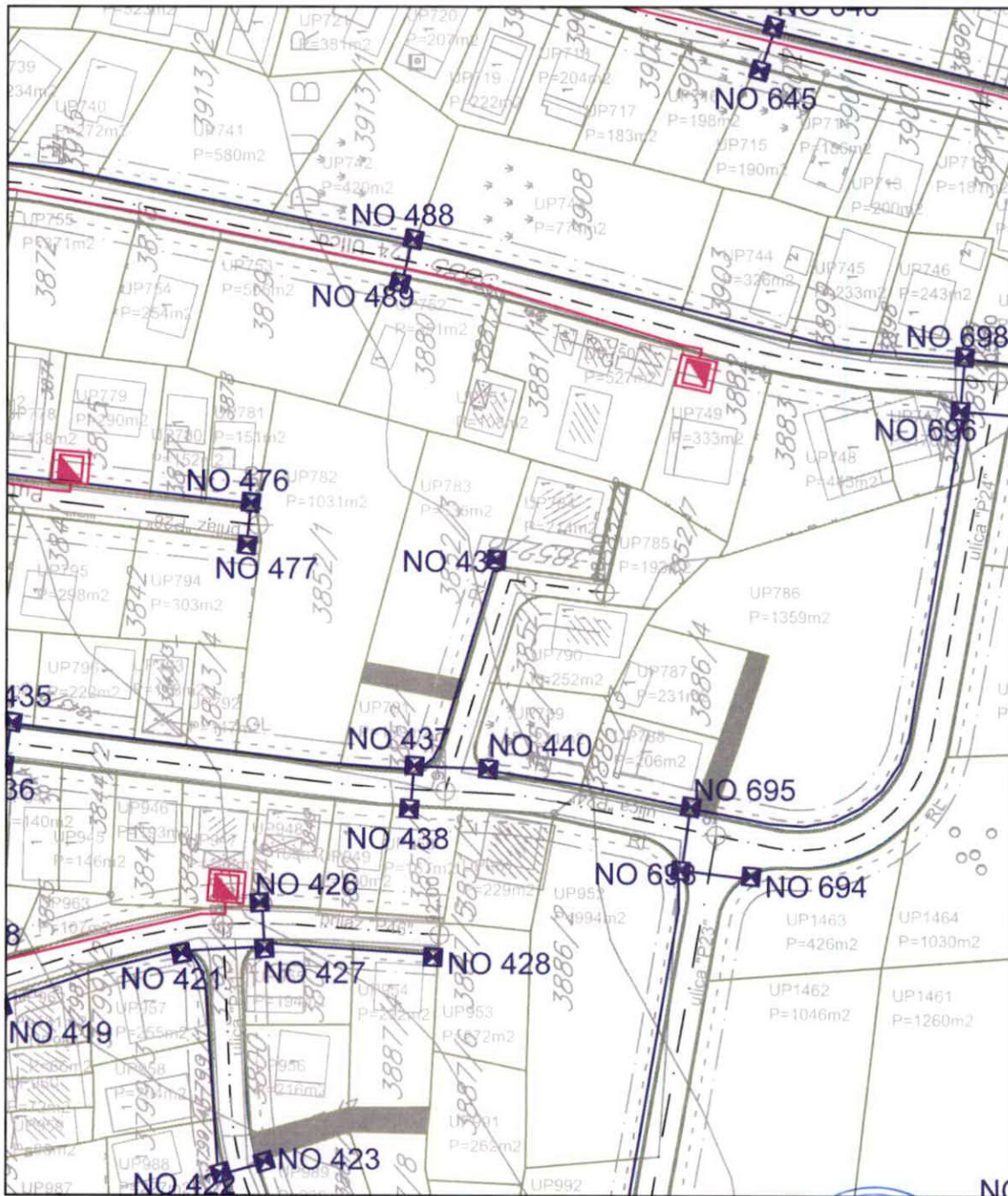
direktor:

Vasilije Đukanović dipl.pravnik

odgovorni planer:

Mr.Jadranka Popović dipl.ing.arh.





# DETALJNI URBANISTIČKI PLAN "PEČURICE-CENTAR"






## LEGENDA:

### URBANI NASELJSKO ZELENILLO

I Zelene površine javnog korišćenja

 Zelenilo uz saobraćajnicu (drvoređi, zel. na parkinzima, skver)





II Zelene površine ograničenog korišćenja




-  Zelene i slobodne površine u okviru turističkog stanovanja
-  Zelene i slobodne površine u okviru VG stanovanja
-  Zelene i slobodne površine u okviru SG stanovanja
-  Zelene i slobodne površine centralnih funkcija-CF u okviru Zone B i C
-  Zelene i slobodne površine komunalnih i infrastrukturnih objekata


III Zelene površine specijalne namjene

-  Groblje
-  Zaštitni pojas

### ZAŠTITNO ZELENILLO

-  Zaštitne šume
-  Maslinjaci
-  Poljoprivredne površine-voćnjaci
-  vodotoci

-  ostale javne površine
-  kolsko pješačke površine
-  pješačke površine

-  granica urb. parcele
-  urb. parcele sa posebnim uslovima
-  masline
-  broj i površina urb. parcele
-  građevinska linija
-  regulaciona linija
-  Zona A
-  Zona B
-  Zona C
-  granica zahvata DUP-a



## PEJZAŽNA ARHITEKTURA

Plan

R 1:2000

naručilac :

Opština Bar

obrađivač :

MONTENEGRO  
*projekt*

direktor:

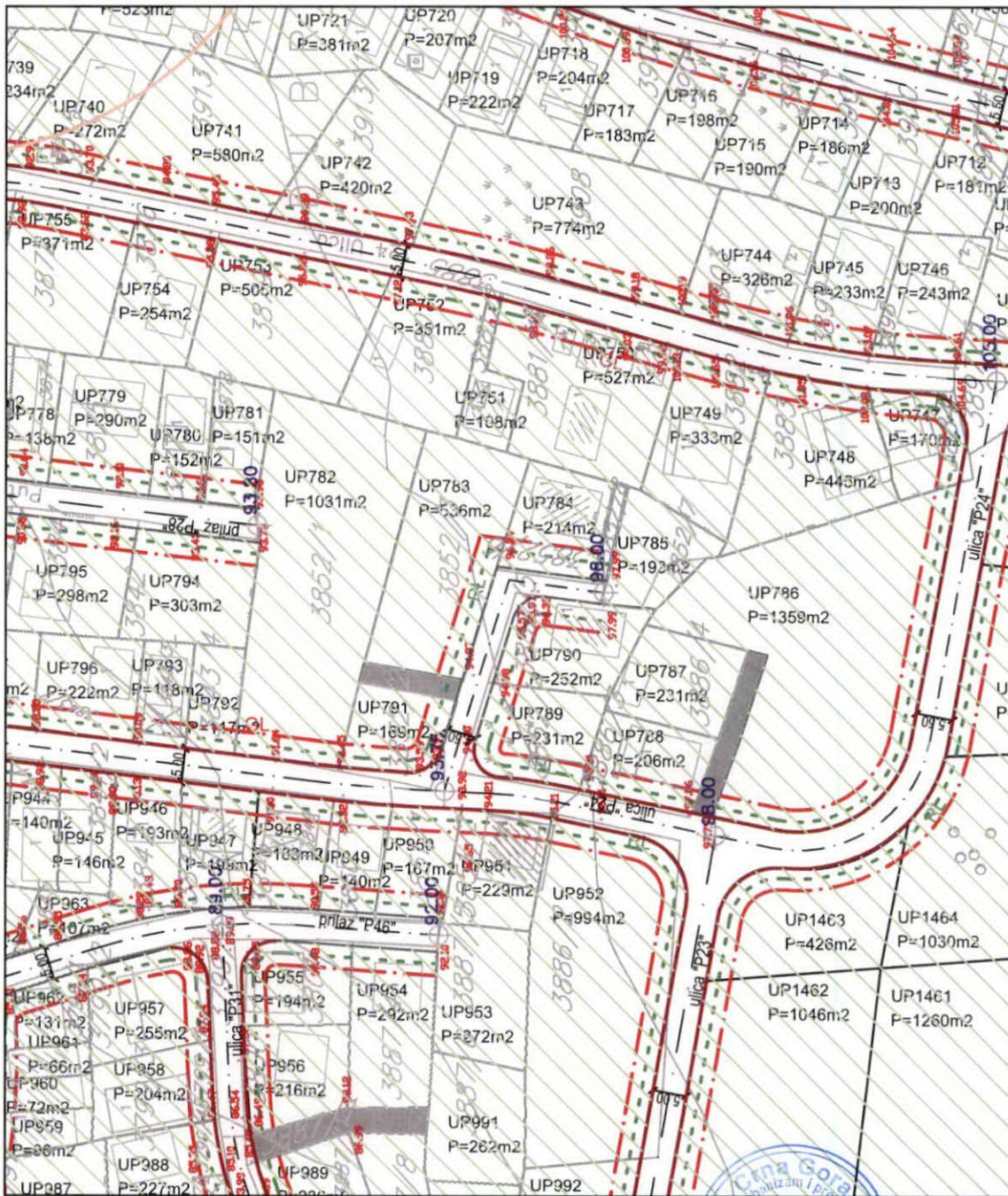
Vasilije Đukanović dipl.pravnik

odgovorni planer:

Mr.Jadranka Popović dipl.ing.arh.







CRNA GORA

UPRAVA ZA KATASTAR I DRŽAVNU IMOVINU

PODRUČNA JEDINICA: BAR

Broj: 460-dj-1348/2023

Datum: 08.08.2023.



Katastarska opština: PEČURICE

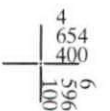
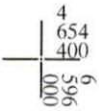
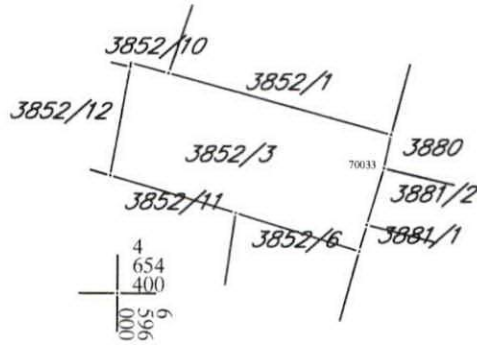
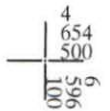
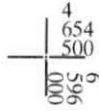
Broj lista nepokretnosti:

Broj plana: 9,10

Parcela: 3852/3

# KOPIJA PLANA

Razmjera 1: 1000



IZVOD IZ DIGITALNOG PLANA

Obradio:

29  
 Ovjerava  
Službeno lice:



1000000346



102-919-18750/2023

**UPRAVA ZA KATASTAR  
I DRŽAVNU IMOVINU****CRNA GORA****PODRUČNA JEDINICA  
BAR**

Broj: 102-919-18750/2023

Datum: 08.08.2023.

KO: PEČURICE

Na osnovu člana 173 Zakona o državnom premjeru i katastru nepokretnosti ("Sl. list RCG" br. 29/07, "Sl. list CG" br. 73/10, 032/11, 040/11, 043/15, 037/17 i 17/18), postupajući po zahtjevu , , za potrebe izdaje se

**LIST NEPOKRETNOSTI 1070 - PREPIS****Podaci o parcelama**

Broj	Podbroj	Broj zgrade	Plan Skica	Datum upisa	Potes ili ulica i kućni broj	Način korišćenja Osnov sticanja	Bon. klasa	Površina m <sup>2</sup>	Prihod
3852	3		16 71		DUBRAVA	Dvorište KUPOVINA		524	0.00
								524	0.00

**Podaci o vlasniku ili nosiocu**

Matični broj - ID broj	Naziv nosioca prava - adresa i mjesto	Prava	Obim prava
6010000106927 L21KRTJ43	SHALA MIFTAR KADIRA 30179 Hannover Plauener str.16 NJEMAČKA L21KRTJ43	Svojina	1/1

**Ne postoje tereti i ograničenja.**

Naplata takse je oslobođena na osnovu člana 17 Zakona o administrativnim taksama ("Sl. list CG, br. 18/19). Naplata naknade oslobođena je na osnovu člana 174 Zakona o državnom premjeru i katastru nepokretnosti ("Sl. list RCG" br. 29/07, "Sl. list CG" br. 73/10, 032/11, 040/11, 043/15, 037/17 i 17/18).



Ovlašćeno lice:

Mrdjan Kovačević dipl.pravnik



# DOO VODOVOD I KANALIZACIJA BAR

UI. Branka Čalovića br.13, 85000 BAR

+382 30 312938, +382 30 312043

+382 30 312938

vodovodbar@t-com.me

info@vodovod-bar.me

www.vodovod-bar.me

PIB: 02054779 ♦ PDV: 20/31-00124-5

Broj: 1494

Bar, 06.03.2019. god.

17



**OPŠTINA BAR**  
Sekretarijat za uređenje prostora  
Bulevar revolucija br.1  
85 000 Bar

Predmet: Tehnički uslovi

Poštovani,

Obavještavamo vas da su u okviru tehničkih uslova koje izdaje ovo privredno društvo, a koji su satavni dio UTU, izvršene određene izmjene.

U prilogu ovog dopisa dostavljamo vam tehničke uslove u kojima su izvršene pomenute izmjene.

Molimo vas da od dana prijema ovog dopisa, priložene tehničke uslove uvrstite kao dio UTU koje izdaje Sekretarijat za uređenje prostora.


Prilog:  
Tehnički uslovi

S poštovanjem,

Tehnički Direktor  
  
Alvin Tombarović



Izvršni Direktor

  
Zoran Pajović



## TEHNIČKI USLOVI

Za izradu projektne dokumentacije za priključenje na hidrotehničku infrastrukturu

### a) Opšti dio

#### *Vodovod:*

- o Za registrovanje utroška vode cijelog objekta potrebno je ugraditi vodomjer u šahti u skladu sa tehničkim propisima. Šaht treba da bude lociran u posjedu investitora, 1m od ivice parcele gledajući iz pravca mjesta priključenja na ulični cjevovod. Predvidjeti posebno mjerenje potrošnje vode za stambeni i poslovni dio objekta.
- o Mjerenje isporučenih količina vode u objektima koji će se graditi ili postavljati na teritoriji Opštine Bar će se vršiti sledećim vodomjerima:
  - a) U objektima za individualno stanovanje – višestambenim vodomjerima sa mokrim ili suvim mehanizmom klase tačnosti »C« ili više i pripremom za daljinsko očitavanje putem radio veze.
  - b) U objektima za kolektivno stanovanje – višestambenim vodomjerom sa mokrim ili suvim mehanizmom klase tačnosti »C« ili više i sistemom za daljinsko očitavanje putem radio veze.
  - c) U objektima za obavljanje djelatnosti ili za smještaj sa profilom priključka na javni vodovod od 50mm ili većim – kombinovanim elektromagnetnim ili ultrazvučnim vodomjerom istog profila sa mogućnošću daljinskog.
  - d) U poslovnim prostorima u objektu – višestambenim vodomjerom sa mokrim ili suvim mehanizmom klase »C« ili više i sistemom za daljinsko očitavanje putem radio veze i radio frekventnim ventilom ispred vodomjera.
- o U objektima za kolektivno stanovanje, vodomjeri se ugrađuju u zajedničkim dijelovima stambene zgrade (hodnicima i holovima) uz obaveznu ugradnju manuelnog magnetnog ventila ispred vodomjera.
- o Za objekte sa više od četiri stambene jedinice (stambene zgrade) može se predvidjeti ugradnja kontrolnih vodomjere za svaki ulaz posebno (vertikalno). Vodovodnu šahtu obavezno izvesti sa drenažom, penjalicama i poklopcem tako postavljenim da se vodomjer ne nalazi neposredno ispod otvora poklopca. Za svaku stambenu jedinicu predvidjeti ugradnju mjernih uređaja–vodomjera smještenih u kasetama na etažama, stalno dostupnim za očitavanje, kontrolu i održavanje (max jedan ormar za jedan sprat, uz mogućnost zaključavanja radi obezbjeđenja od oštećenja i krađe vodomjera). Vodomjeri sa horizontalnom osovinom se moraju postaviti isključivo horizontalno, odnosno sa vertikalnom osovinom isključivo vertikalno, sa pravim komadom cijevi 3D-5D ispred vodomjera. Ukoliko se predvidi baštenski hidrant neophodno je odrediti subjekt koji će izmirivati naknadu za utrošenu vodu.
- o Kod vodomjera profila Ø50mm i više obavezno se ispred vodomjera ugrađuje zatvarač, hvatač nečistoće, MDK komad, ravni komad za smirenje toka vode, a iza vodomjera ravni komad i zatvarač. Iza vodomjera na koji je spojena hidrantska mreža objekta ili sprinkler sistem za gašenje požara, obavezno se ugrađuje zaštitnik od povratnog toka (nepovratni ventil). Dužina ravnog dijela za smirenje toka ispred i iza vodomjera zavisi o profilu vodomjera. Prilikom dimenzionisanja vodomjernog šahta voditi računa o dimenzijama armatura i fazonskih komada koji se ugrađuju.
- o Za vrstu materijala priključka na vodovodnu mrežu predvidjeti PEHD (polietilen) ili PP (polipropilen). Maksimalno dozvoljeni profil priključka

je Ø100mm, pri čemu profil priključka mora biti manji od profila ulične cijevi na koju se planira priključenje.

- Direktno uzimanje vode iz javne vodovodne mreže preko hidroforskih uređaja, dozvoljeno je samo kod cjevovoda prečnika Ø 200 mm i više. Uređaj za povišenje pritiska kod direktnog spoja na vodovodnu mrežu obavezno mora biti opremljen frekventnom regulacijom. Iz cjevovoda prečnika manjih od Ø200mm voda za uređaj za povišenje pritiska se može uzimati samo preko zatvorenog prelaznog rezervoara sa slobodnim nivoom vode.
- Direktno uzimanje vode iz javnog cjevovoda za sprinkler instalaciju (preko priključka za objekat) dozvoljeno je samo u slučaju kada je ulični cjevovod prečnika većeg ili jednakog Ø 250 mm. Za prečnike uličnih cjevovoda manjeg od Ø 250 mm potrebno je izgraditi rezervoar dovoljne zapremine za potrebe sprinkler instalacija. Rezervoari se u ovom slučaju pune iz uličnog cjevovoda u skladu sa hidrauličkim proračunom iz projekta.

#### *Fekalna kanalizacija:*

- Profil priključka i pad potrebno je odabrati u skladu sa izvedenim hidrauličkim proračunima, kao i na osnovu raspoloživih geodetskih kota. Minimalni profil priključka na gradsku kanalizacionu mrežu je Ø 160mm.
- Sva neophodna geodetska mjerenja i uzdužne profile, predvidjeti tehničkom dokumentacijom.
- Gradski sistem kanalizacione mreže je separatan, tako da se ne dozvoljava upuštanje atmosferskih voda u fekalnu kanalizaciju i obrnuto
- Nije dozvoljeno gravitaciono priključenje podrumskih i suterenskih etaža objekta na fekalnu kanalizaciju.
- Prilikom izrade projekta u dijelu ispuštanja otpadnih voda uzeti u obzir sve specifičnosti korisnika kanalizacije (kapacitet i tehnologija proizvodnje, količina, sastav i dinamika ispuštanja otpadnih voda, mogućnost recirkulacije i dr.), kao i ispoštovati "Pravilnik o kvaliteti i sanitarno-tehničkim uslovima za ispuštanje otpadnih voda u recipijent i javnu kanalizaciju, načinu i postupku ispitivanja kvaliteta otpadnih voda, min. broju ispitivanja i sadržaju izvještaja o utvrđenom kvalitetu otpadnih voda" (Sl.List CG br.45/08,9/10 i 26/12)
- Za materijal za izradu priključka na fekalnu kanalizaciju predvidjeti atestirane PVC kanalizacione cijevi za uličnu kanalizaciju (tjemene nosivosti min SN4) ili PP (polipropilen).
- Revizionna okna mogu biti kružnog ili četvrtastog poprečnog presjeka, monolitne AB, montažne AB i poliesterske izrade.
- Na mjestima gdje je moguć uticaj morske vode predvidjeti šahte od poliestera.

#### *Atmosferska kanalizacija*

- Neophodno je izvesti proračun oticanja sa predmetne parcele, krovova i uređenih površina i odabrati adekvatan profil priključka.
- Sa izvršenim geodetskim mjerenjima, dati uzdužne profile odvodnih kanala i raspoložive padove samog priključka.
- Revizionna okna i kišne slivnike projektovati u skladu sa tehničkim propisima za ovu vrstu djelatnosti.
- Za materijal za izradu priključka na atmosfersku kanalizaciju predvidjeti PVC ili PE (polietilen).
- Predvidjeti separatore za prečišćavanje voda sa parkinga i saobraćajnica, prije upuštanja ovih voda u gradsku atmosfersku kanalizaciju. Isto važi za sve zatvorene prostore u objektu koji služe za parkiranje automobila (garaže) površine veće od 50m<sup>2</sup>.
- Revizionna okna mogu biti kružnog ili četvrtastog poprečnog presjeka, monolitne AB, montažne AB i poliesterske izrade.

- Na mjestima gdje je moguć uticaj morske vode predvidjeti šahte od poliestera

**b) Postojeće hidrotehničke instalacije**

- U slučaju da je u granicama urbanističke parcele trasirana postojeća vodovodna cijev, koja se zadržava u planskom dokumentu, ili je planirana izgradnja nove mreže, neophodno je pridržavati se odredbi »Pravilnika o određivanju i održavanju zona i pojaseva sanitarne zaštite izvorišta i ograničenjima u tim zonama« („Službeni list Crne Gore“, br. 66/09 od 2. oktobra 2009.god.  
Član. 32 - Pojas sanitarne zaštite određuje se oko glavnih cjevovoda i u zavisnosti od konfiguracije terena iznosi po 2m od osovine cjevovoda sa obje strane, a za cjevovode za vodosnabdijevanje do 200 stanovnika po 1m od osovine cjevovoda sa obje strane. U pojasu zaštite nije dozvoljena izgradnja objekata, postavljanje uređaja i vršenje radnji koje na bilo koji način mogu zagaditi vodu ili ugroziti stabilnost cjevovoda.  
Za cjevovode profila DN 200mm i veće, u slučaju izgradnje objekata na trasi cjevovoda u zoni sanitarne zaštite, neophodno je obezbijediti slobodan prostor svijetlog otvora širine 4,0m i visine 3,0m.
- Ako u granicama urbanističke parcele već postoji ili je planirana izgradnja fekalnog odnosno atmosferskog kolektora, nije dozvoljena izgradnja objekata, postavljanje uređaja i vršenje radnji u pojasu od 2m od osovine kolektora, koje na bilo koji način mogu ugroziti stabilnost cjevovoda.

**c) Posebni dio**

*Priključenje na hidrotehničku infrastrukturu*

- Priključenje objekta na hidrotehničku infrastrukturu (vodovod, fekalnu i atmosfersku kanalizaciju) predvidjeti u skladu sa prostorno planskim dokumentom faza hidrotehnika.

**d) Tehnička opremljenost projekta hidrotehničkih instalacija**

**I) Projekat unutrašnjih instalacija objekta**

- Projekat treba da sadrži sve tekstualne i grafičke priloge za glavni projekat u skladu sa Pravilnikom o načinu izrade i sadržini tehničke dokumentacije. Projekat unutrašnjih instalacija vodovoda i kanalizacije treba izraditi u skladu s pravilima struke i odredbama važeće zakonske regulative, a mora obuhvatiti interne instalacije vodovoda i kanalizacije.

**II) Projekat uređenja**

- U projektu dostaviti preglednu situaciju u odgovarajućoj razmjeri sa jasno naznačenim mjestom priključenja na gradsku ulični vodovodnu i kanizacionu mrežu.
- Na situaciji prikazati položaj sa naznačenim međusobnim rastojanjem planiranog objekta od postojećih i planiranih hidrotehničkih instalacija.
- Projektom obavezno prikazati detalj vodomjernog šahta - vodoinstalaterski i građevinski, sa specifikacijom i pravim dimenzijama fazonskih komada i armatura da bi dokazali usvojene dimenzije, osnovu i presjek kao i njegovu lokaciju na situaciji.

3a Tehnički direktor,  
Alvin Tombarević

*[Signature]*



Izvršni direktor,  
Zoran Pajović

*[Signature]*



Crna Gora  
Opština Bar  
Sekretarijat za komunalne poslove i  
saobraćaj

Adresa: Bulevar revolucije br. 1  
85000 Bar, Crna Gora  
Tel: +382 30 311 561  
email: [sekretarijat.kps@bar.me](mailto:sekretarijat.kps@bar.me)  
[www.bar.me](http://www.bar.me)

Broj: UPI 14-341/23-212/2

Bar, 24.03.2023. godine

**Za: SEKRETARIJAT ZA URBANIZAM I PROSTORNO PLANIRANJE**

- OVDJE -

**Predmet:** Dostavljanje opštih saobraćajno – tehničkih uslova za izradu tehničke dokumentacije

Poštovani,

U prilogu akta vam dostavljamo opšte saobraćajno – tehničke uslove za izradu tehničke dokumentacije za izgradnju stambenih, poslovnih i turističkih objekata u zahvatu planske dokumentacije opštine Bar, za urbanističke parcele (lokacije) koje imaju omogućen ili planiran pristup sa opštinskog puta.

Za urbanističke parcele (lokacije) koje imaju omogućen ili planiran pristup sa državnih puteva (magistralni i regionalni putevi), prilikom izdavanja urbanističko – tehničkih uslova je obavezno pribavljanje saobraćajno – tehničkih uslova od organa državne uprave nadležnog za poslove saobraćaja.

S poštovanjem,

Samostalni savjetnik III za saobraćaj,  
Milan Andrijašević



Dostavljeno: Naslovu; a/a.

Kontakt tel.: 030/311-561

E-mail: [sekretarijat.kps@bar.me](mailto:sekretarijat.kps@bar.me)

Prilog: Rješenje – opšti saobraćajno – tehnički uslovi za izradu tehničke dokumentacije, broj UPI 14-341/23-212 od 24.03.2023. godine





Crna Gora  
Opština Bar  
Sekretarijat za komunalne poslove i  
saobraćaj

Adresa: Bulevar revolucije br. 1  
85000 Bar, Crna Gora  
Tel: +382 30 311 561  
email: [sekretarijat.kps@bar.me](mailto:sekretarijat.kps@bar.me)  
[www.bar.me](http://www.bar.me)

Broj: UPI 14-341/23- 292/1

Bar, 24.03.2023. godine

Sekretarijat za komunalne poslove i saobraćaj, na osnovu člana 17 Zakona o putevima („Sl. list Crne Gore“, br. 82/20,140/22), člana 74 Zakona o planiranju prostora i izgradnji objekata („Sl. list Crne Gore“, br. 64/17, 44/18, 63/18, 82/20 i 86/22, 04/23), člana 12 Odluke o opštinskim i nekategorisanim putevima ne teritoriji opštine Bar („Sl. list Crne Gore – opštinski propisi“, br. 46/16), člana 12 Odluke o organizacije i načinu rada lokalne uprave („Sl. list Crne Gore – opštinski propisi“, br. 40/18, 60/22 i 005/23), d o n o s i:

### R J E Š E N J E

Utvrdjuju se opšti saobraćajno-tehnički uslovi za izradu tehničke dokumentacije za izgradnju stambenih, poslovnih i turističkih objekata u zahvatu planske dokumentacije Opštine Bar, i to:

1. Priključak UP na javnu saobraćajnicu projektovati u skladu sa planskim dokumentom;
2. Urbanistička parcela mora da ima jedan kolski ulaz/izlaz na javnu saobraćajnicu predviđenu planskim dokumentom;
3. Širinu priključka projektovati u zavisnosti od usvojenog mjerodavnog vozila;
4. Mjerodavno vozilo se definiše na osnovu potrebe prilaznog puta, odnosno u zavisnosti od planiranog sadržaja na parceli;
5. Radijuse krivina pri ulasku/izlasku na UP dimenzionisati prema normativima za usvojeno mjerodavno vozilo;
6. Ukoliko je parceli omogućen pristup sa više saobraćajnica, isti je potrebno planirati sa saobraćajnice nižeg ranga;
7. Na priključku na put obezbijediti odgovarajuću preglednost za učesnike u saobraćaju;
8. Voditi računa o spoju prilaznog i javnog puta, za sami priključak koristiti materijale koji odgovaraju materijalima puta na koji se priključuje;
9. Uzdužne profile priključka prilagoditi terenu i okolnim objektima, uz obavezno postizanje poprečnih i podužnih nagiba potrebnih za odvođenje atmosferskih voda;
10. Parkiranje riješiti u okviru UP saglasno važećim normativima;
11. Parking mjesta, u zavisnosti od načina parkiranja (podužno, koso, upravno), dimenzionisati u skladu sa važećim normativima;
12. Horizontalnu i vertikalnu signalizaciju na UP projektovati u zavisnosti od namjene parcele i očekivanog intenziteta saobraćaja;
13. Za svaku UP obavezno uraditi saobraćajno-tehničku dokumentaciju – fazu saobraćaja;
14. Saobraćajno-tehničku dokumentaciju uraditi u skladu sa važećim standardima, tehničkim uputstvima i normativima iz predmetne oblasti;
15. Ovi saobraćajno-tehnički uslovi su sastavni dio UT-uslova za izradu tehničke dokumentacije za izgradnju stambenih, poslovnih i turističkih objekata koji se nalaze u zahvatu planske dokumentacije Opštine Bar.

## O b r a z l o ž e n j e

Članom 17 Zakona o putevima („Sl. list Crne Gore“, br. 82/20, 86/22) propisano je da organ uprave izdaje saobraćajno-tehničke uslove za priključenje na javni put, pri čemu predmetne uslove za opštinske puteve izdaje nadležni organ lokalne uprave.

Članom 12 Odluke o opštinskim i nekategorisanim putevima na teritoriji opštine Bar („Sl. list Crne Gore – opštinski propisi“, br. 46/16) je propisano da organ lokalne uprave nadležan za poslove saobraćaja izdaje saobraćajno-tehničke uslove za priključenje na opštinski ili nekategorisani put.

Članom 12 Odluke o organizaciji i načinu rada lokalne uprave („Sl. list Crne Gore – opštinski propisi“, br. 040/18, 060/22, 005/23) je propisano da Sekretarijat za komunalne poslove i saobraćaj, pored ostalog, vrši poslove koji se odnose na izdavanje saobraćajno – tehničkih uslova za projektovanje priključaka na opštinski i nekategorisani put.

Članom 74 stav 5 Zakona o planiranju prostora i izgradnji objekata („Sl. list Crne Gore“, br. 64/17, 44/18, 63/18, 82/20 i 86/22, 04/23) je propisano da uslove koje prema posebnim propisima izdaje organ za tehničke uslove, a koji su neophodni za izradu tehničke dokumentacije, kao i list nepokretnosti i kopiju katastarskog plana pribavlja Ministarstvo, odnosno nadležni organ lokalne samouprave. Shodno članu 5 stav 1 alineja 16, organ za tehničke uslove je, pored ostalih, organ lokalne uprave nadležan za poslove saobraćaja.

Imajući u vidu naprijed navedene propise, odlučeno je kao u dispozitivu Rješenja.

Rješenje je donijeto bez izjašnjenja stranke o rezultatima ispitnog postupka iz razloga jer je utvrđeno da se Rješenje donosi u korist stranke.

**Upustvo o pravnoj zaštiti:** Protiv ovog Rješenja može se izjaviti žalba Glavnom administratoru Opštine Bar u roku od 15 dana od dana prijema istog. Žalba se ulaže preko ovog organa i taksira se sa 3 € administrativne takse.

Samostalni savjetnik III za saobraćaj,  
Milan Andrijašević



Dostavljeno: Sekretarijatu za urbanizam i prostorno planiranje; u spise; a/a.

Kontakt tel.: 030/311-561

E-mail: [sekretarijat.kps@bar.me](mailto:sekretarijat.kps@bar.me)